

Krajský úřad Ústeckého kraje

odbor dopravy a silničního hospodářství

Dle rozdělovníku

Spisová značka: KUUK/039515/2025/5
Číslo jednací: KUUK/068754/2025
UID: kuukes97ff298b
Počet stran/příloh: 3/4
Vyřizuje/linka: Pavel Svoboda/599
Datum: 15. 05. 2025

VEŘEJNÁ VYHLÁŠKA

Oznámení o návrhu opatření obecné povahy

Krajský úřad Ústeckého kraje, odbor dopravy a silničního hospodářství, jako příslušný správní úřad ve věcech stanovení místní a přechodné úpravy provozu na pozemních komunikacích - silnicích I. třídy dle ustanovení § 124 odst. 4 písm. b) zákona č. 361/2000 Sb., o provozu na pozemních komunikacích a o změnách některých zákonů (zákon o silničním provozu), ve znění pozdějších předpisů (dále jen „zákon o silničním provozu“), podle § 77 odst. 1 písm. b) téhož zákona a v souladu s ustanovením zákona č. 500/2004 Sb., správní řád, ve znění pozdějších předpisů (dále jen „správní řád“)

zveřejňuje záměr stanovení místní úpravy provozu na pozemních komunikacích, spočívající ve změnách svislého i vodorovného dopravního značení v rozsahu a přesném umístění dle připojených příloh.

Silnice: I/15
Lokalita: V průtahu obcí Jenčice, okr. Litoměřice
Důvod: Vytvoření bezpečného a bezbariérového přístupu chodců na autobusovou zastávku
Navrhovatel: Obec Jenčice, IČ: 00481670, se sídlem Jenčice 58, 411 55 Třebívlice, v řízení zastoupený firmou Projekce dopravní Filip s.r.o., IČ: 28714792, se sídlem Švermova 1338, 413 01 Roudnice nad Labem
Návrh: Odstranění některého stávajícího svislého dopravního značení + osazení nového svislého dopravního značení + vyznačení nového vodorovného dopravního značení
- a to vše v rozsahu a přesném umístění dle připojených výkresů
Název akce: „Jenčice – úpravy podél I/15“
Název příloh: **Situační výkres širších vztahů + Situace dopravního řešení + 2x Koordinační situační výkres (střed, východ)**
(vypracoval Ing. Václav Fišer, zodpovědný projektant Ing. Josef Filip Ph.D., číslo zakázky 22-014, datum 11/2024, stupeň DUSP)

při dodržení těchto podmínek:

1. Rozměry, provedení, osazení či vyznačení předmětného dopravního značení či zařízení musí být v souladu s Vyhláškou č. 294/2015 Sb., kterou se provádějí pravidla provozu na pozemních komunikacích, v souladu s ČSN EN 12899-1 a dále v souladu s technickými podmínkami TP 65 – Zásady pro dopravní značení na pozemních komunikacích.
2. Předmětnou místní úpravu provozu bude zajišťovat prostřednictvím odborné firmy na své náklady navrhovatel, a to v dohodě s majetkovým správcem předmětné silnice I. třídy č. I/15, tj. Ředitelství silnic a dálnic s. p., Správa Chomutov.
3. Předmětná místní úprava provozu bude provedena nejdříve až po nabytí účinnosti příslušného Opatření obecné povahy.

ODŮVODNĚNÍ

Krajský úřad Ústeckého kraje, odbor dopravy a silničního hospodářství, jako příslušný správní úřad ve věcech stanovení místní a přechodné úpravy provozu na pozemních komunikacích – silnicích I. třídy na území Ústeckého kraje obdržel návrh, podložený vyobrazením návrhu změny místní úpravy, čímž byl dán podnět k přeznačení dotčené silnice I. třídy. Na základě tohoto podnětu správní orgán po vlastním uvážení zahájil příslušné správní řízení a v souladu s § 172 odst. 1 zákona č. 500/2004 Sb., správní řád, § 77 odst. 5 zákona č. 361/2000 Sb., o provozu na pozemních komunikacích a o změnách některých zákonů (zákon o silničním provozu), ve znění pozdějších předpisů vystavil tento návrh opatření obecné povahy.

Předmětný návrh na změnu místní úpravy provozu pozemní komunikace – dotčené silnici I. třídy, byl v souladu se zněním § 77 odst. 2 a 3 zákona o silničním provozu projednán s příslušným dotčeným orgánem, tzn. Policií ČR, Krajským ředitelstvím policie Ústeckého kraje, Dopravním inspektorátem územního odboru Litoměřice, jež návrh stanovení místní úpravy provozu odsouhlasil dne 12. 5. 2025 pod č. j. KRPU-74420-2/ČJ-2025-040606.

POUČENÍ

Vlastníci nemovitostí, jejichž práva, povinnosti nebo zájmy související s výkonem vlastnického práva mohou být opatřením obecné povahy přímo dotčeni, mohou podat písemné odůvodněné námitky, ostatní osoby, jejichž práva, povinnosti nebo zájmy mohou být dotčeny, mohou uplatnit písemné připomínky v termínu do 30 dnů ode dne zveřejnění.

V souladu s ustanovením § 172 a 173 Zákona č. 500/2004 Sb., správní řád, je tento návrh opatření obecné povahy vyvěšen na dobu 15 dnů.

Otisk úředního razítka

Mgr. Petra Kudrnová
vedoucí oddělení pozemních komunikací

**Příloha: Situační výkres širších vztahů +
Situace dopravního řešení +
Koordinační situační výkres – střed
Koordinační situační výkres – východ**

Na úřední desce příslušného úřadu, vyvěšeno dne: sejmuto dne:
(razítko, podpis orgánu, který potvrzuje vyvěšení a sejmutí oznámení)

Na úřední desce vyvěsí:

- Krajský úřad Ústeckého kraje, Velká Hradební 3118/48, 400 02 Ústí nad Labem
(termín vyvěšení na této desce je rozhodný z hlediska řádného doručení
předmětného opatření obecné povahy)
- Obecní úřad Jenčice, Jenčice 58, 411 55 Třebívlice

Na vědomí:

Navrhovatel: - Obec Jenčice, IČ: 00481670,
se sídlem Jenčice 58, 411 55 Třebívlice,
v řízení zastoupený firmou Projekce dopravní Filip s.r.o., IČ: 28714792,
se sídlem Švermova 1338, 413 01 Roudnice nad Labem


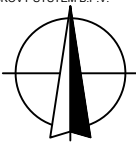


Dotčený orgán: - Policie ČR, Krajské ředitelství policie Ústeckého kraje,
Územní odbor Litoměřice – dopravní inspektorát,
Eliášova 13, 412 01 Litoměřice
(k č. j. KRPU-74420-2/ČJ-2025-040606)

Majetkový správce: - Ředitelství silnic a dálnic s. p., Správa Chomutov,
Kochova 3975, 430 01 Chomutov



Mapový podklad: Mapy.cz, © Seznam.cz, a.s.

ČÍSLO REVIZE	DATUM REVIZE	POPIS REVIZE
2.	----	----
1.	02/2025	Úpravy dle požadavků ŘSD

GENERÁLNÍ PROJEKTANT:  PROJEKCE DOPRAVNÍ FILIP s.r.o. Švermova 1338, 413 01 Roudnice nad Labem tel.: 416 831 624 IČO: 28714792, DIČ: CZ28714792 HIP: Ing. Václav Fišer		SOUŘADNICOVÝ SYSTÉM S-JTSK VÝŠKOVÝ SYSTÉM B.P.V. 	OTISK RAZÍTKA:  PROJEKCE DOPRAVNÍ
Investor: Obec Jenčice, Jenčice 58, 411 55 Třebívlice			
KÚ: Jenčice (658251), Třebenice (769606)			
Zodpovědný projektant: Ing. Josef Filip, Ph.D. Vypracoval: Ing. Václav Fišer		ZPRACOVATEL ČÁSTI:  PROJEKCE DOPRAVNÍ	
Datum: 11/2024	Číslo zakázky: 22-014	Formátů A4: 1	Stupeň: DUSP
Zakázka: JENČICE - ÚPRAVY PODÉL I/15			Měřítko: ---- Paré:
Příloha: SITUAČNÍ VÝKRES ŠIRŠÍCH VZTAHŮ			Číslo přílohy: C.1

LEGENDA - NAVRŽENÁ STAVBA:

SO 101 SILNICE I/15

Hrany zpevněných ploch (obruhy)

Hranice stavebních úprav

Kamenná obruha OPT, snížení posádkla

VOZOVKY, POJÍŽDĚNÉ PLOCHY:

Vozovka - asfaltová

Vozovka - asfaltová - obnova

Vozovka - kamenná dlažba

Vozovka - autobusová zastávka - kamenná dlažba

OSTATNÍ:

Sklon zpevněné plochy

Směr odvodu srážkové vody

ODVODNĚNÍ:

UJE E B

Nová přípojka vpusť DN150

DOPRAVNÍ ZNAČENÍ:

Vodorovné dopravní značení - bílé

Vodorovné dopravní značení - žluté

Vodorovné dopravní značení - řešené v rámci SO 102

Vodorovné dopravní značení - stávající

Svislé dopravní značení - nové

Svislé dopravní značení - stávající

LEGENDA - INŽENÝRSKÉ SÍTĚ:

Svislé dopravní značení - řešené

Svislé dopravní značení - řešené v rámci SO 102

Svislé dopravní značení - řešené v rámci SO 102

Svislé dopravní značení - řešené v rámci SO 102

SO 301 ZATRUŠENÍ PŘIKOPU

Stávající vedení zatrubněného příkopu

Nové přípojka DN150

Nový zatrubněný příkop DN500

Kanalizační šachta - nová

Oukaliště

VEREJNÉ OSVĚTLENÍ

Kabelové vedení

Chránička

Osvětlení komunikace

Osvětlení přechodu

Nové zapínací místo

LEGENDA - INŽENÝRSKÉ SÍTĚ:

Plynovodní řád STL - stávající (GASNET)

Plynovodní řád VTL - stávající (GASNET)

Elektro - stávající (GASNET)

Sdílovací kabel - stávající natzemní (CETIN)

Sdílovací kabel - stávající podzemní neprovazovaný (CETIN)

Elektro NN - stávající podzemní (CETIN)

Sdílovací kabel - stávající optický, podzemní (CETIN)

LEGENDA - NAVRŽENÁ STAVBA:

SO 101 SILNICE I/15

Hrany zpevněných ploch (obruhy)

Hranice stavebních úprav

Kamenná obruha OPT, snížení posádkla

VOZOVKY, POJÍŽDĚNÉ PLOCHY:

Vozovka - asfaltová

Vozovka - asfaltová - obnova

Vozovka - kamenná dlažba

Vozovka - autobusová zastávka - kamenná dlažba

OSTATNÍ:

Sklon zpevněné plochy

Směr odvodu srážkové vody

ODVODNĚNÍ:

UJE E B

Nová přípojka vpusť DN150

DOPRAVNÍ ZNAČENÍ:

Vodorovné dopravní značení - bílé

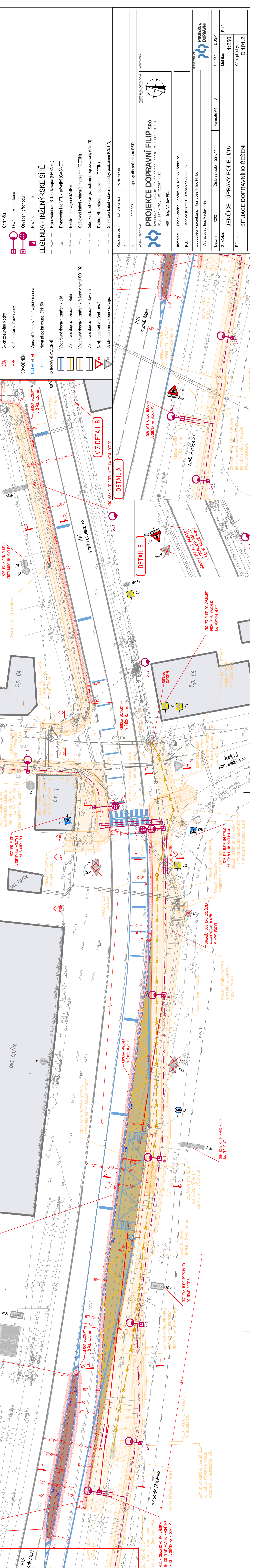
Vodorovné dopravní značení - žluté

Vodorovné dopravní značení - řešené v rámci SO 102

Vodorovné dopravní značení - stávající

Svislé dopravní značení - nové

Svislé dopravní značení - stávající



Finální poloha SDZ bude stanovena po vytyčení všech inženýrských sítí, aby nedošlo ke kolizím s trasou IS.

Před zahájením stavby doporučujeme provést srovnání výšky referenčního bodu s výškou uvedenou v dokumentaci. V případě odlišnosti nutno provést korekci absolutních výšek.

IS zakresleny dle podkladů správců. Před zahájením prací je nutné vytyčení, případně ověření kopanými sondami. V ochranném pásmu IS nebude k výkopům použito strojní techniky.

Dojde-li během stavby k dočasnému odstranění stávajícího zachovávaného SDZ, musí být v závěru stavby opětovně usazeno na shodné místo a během výstavby nahrazeno přenosnou dopravní značkou.

STYČNOU SPÁRU PROJEKOVAT A OŠETŘIT ZA TEPLA MODIFIKOVANOU ASFALTOVOU HMOTOU S POSPEŠENÝM VEPÁNÍM. LOŽNA SPÁRA OŠETŘENÁ SPOJOVACÍM PASTÍRKEM.

STAVBAČÍ OPÉRNÍ STĚNY BUDOU BÝT ZAJIŠŤOVÁNY PŘÍMÝM ZAJIŠŤOVÁNÍM. PŘESNÝ STAVBAČÍ PŘÍKOP DZ DO NOVE POZICE. PROMĚNĚ DZ BUDE UMÍSTĚNO NA SLOUPU VO.

CELÉ PŘÍKOPNÉ VYTVŘENÍ VE ŠÍŘCE 1,25

ZÁČEK ZATRUŠENÍ, OSVĚZENÍ ČELA POTŘEBÍ DO PŘÍRODNÍHO KAMENE KLADNĚHO DO BETONOVÉHO LÓŽE

PROJEKCE DOPRAVNÍ FILIP S.R.O.
 Švermova 1338, 413 01 Roudnice nad Labem tel.: 416 831 824
 IČO: 28714792, DIČ: CZ28714792
 Hl.P.: Ing. Václav Filíp

PROJEKCE DOPRAVNÍ

Investor: Obec Jeničice, Jeničice 58, 411 55 Trhčovice
 KÚ: Jeničice (658251), Třebenčice (769606)

Zodpovědný projektant: Ing. Josef Filip, Ph.D.

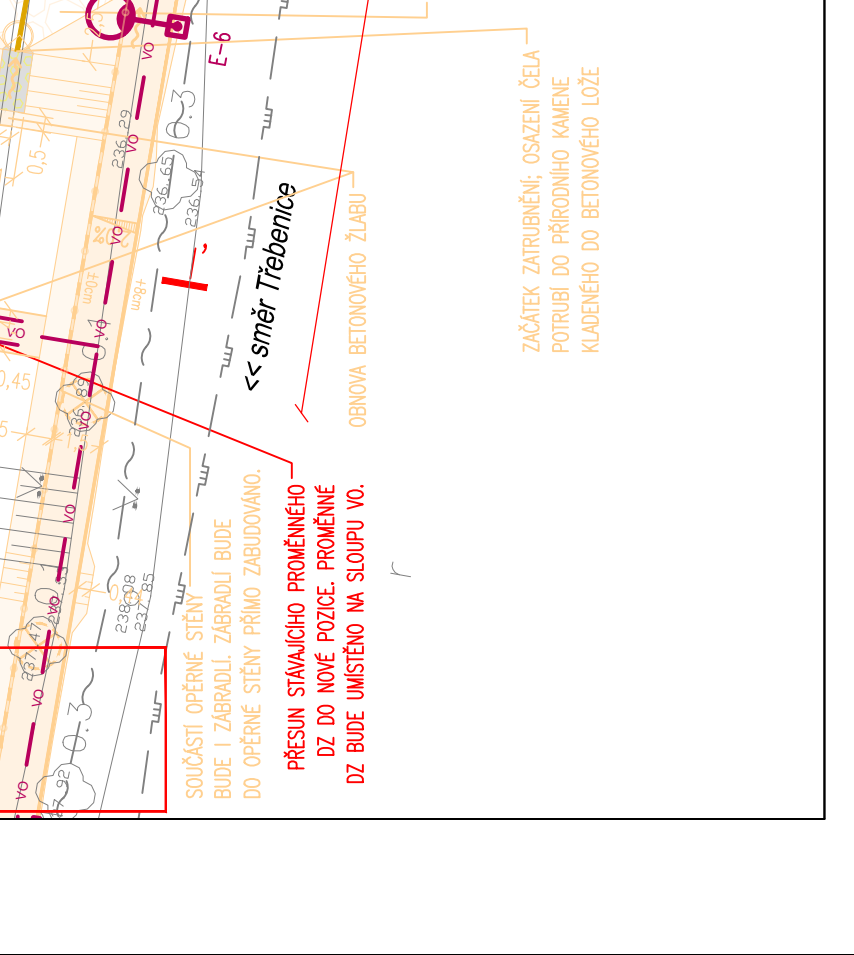
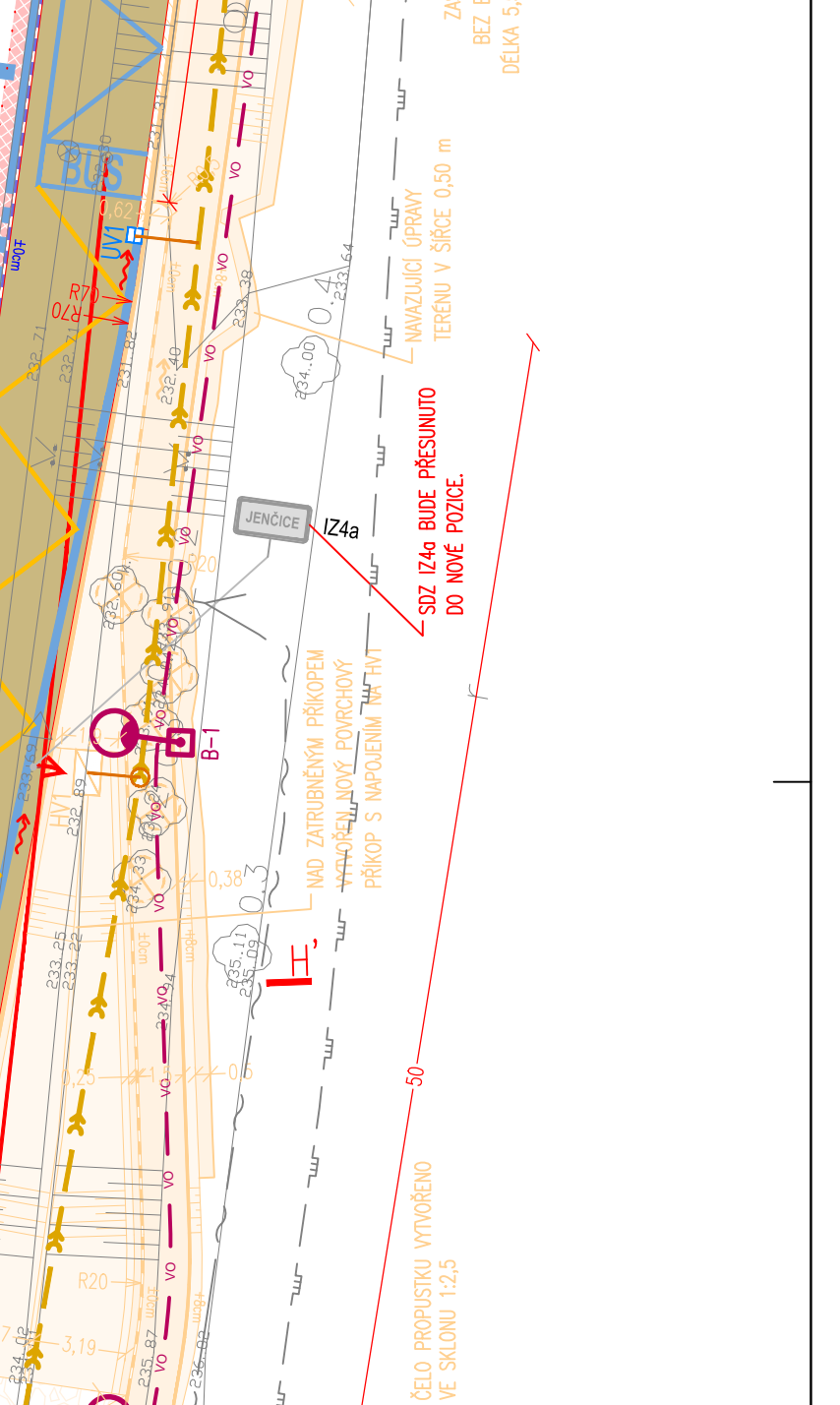
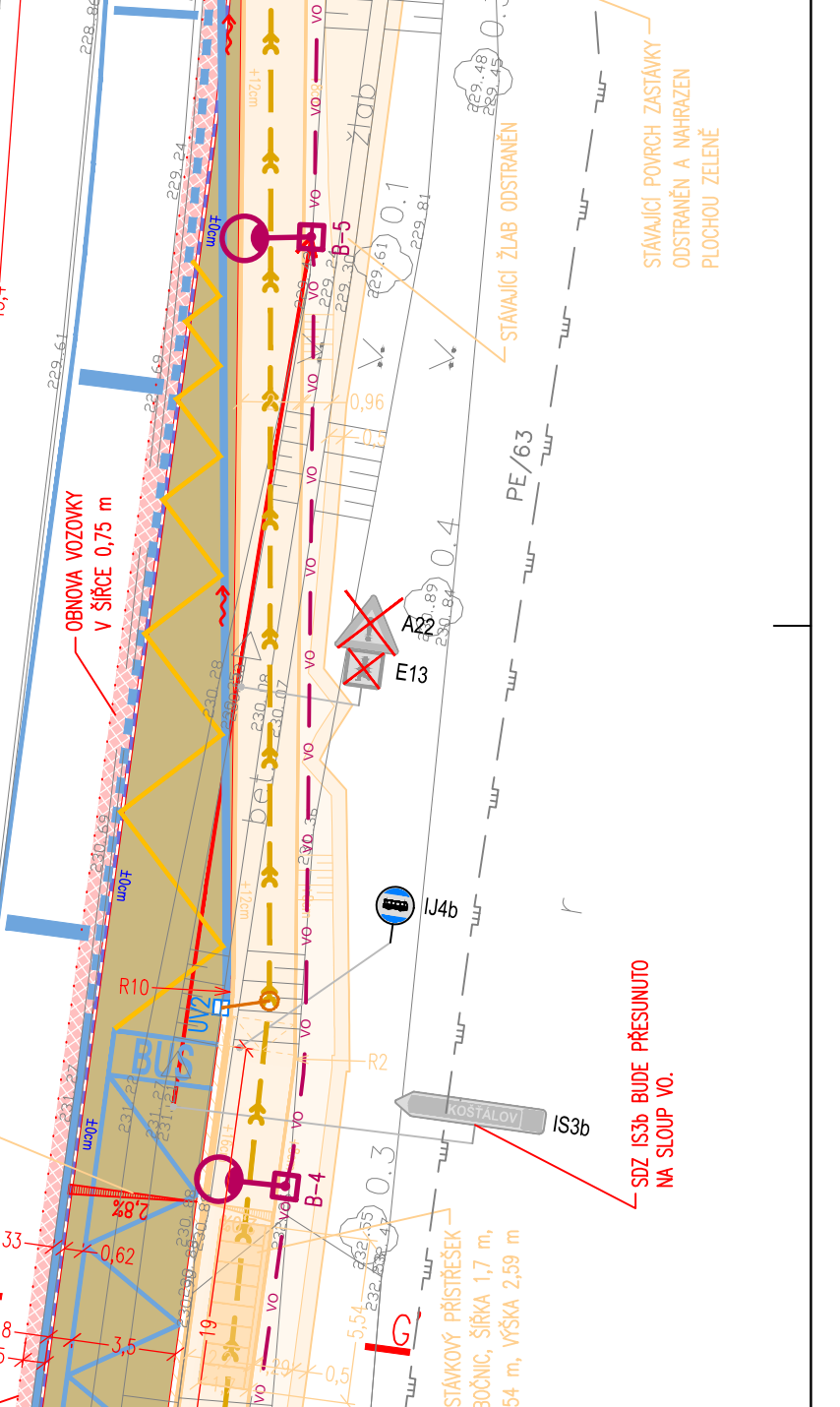
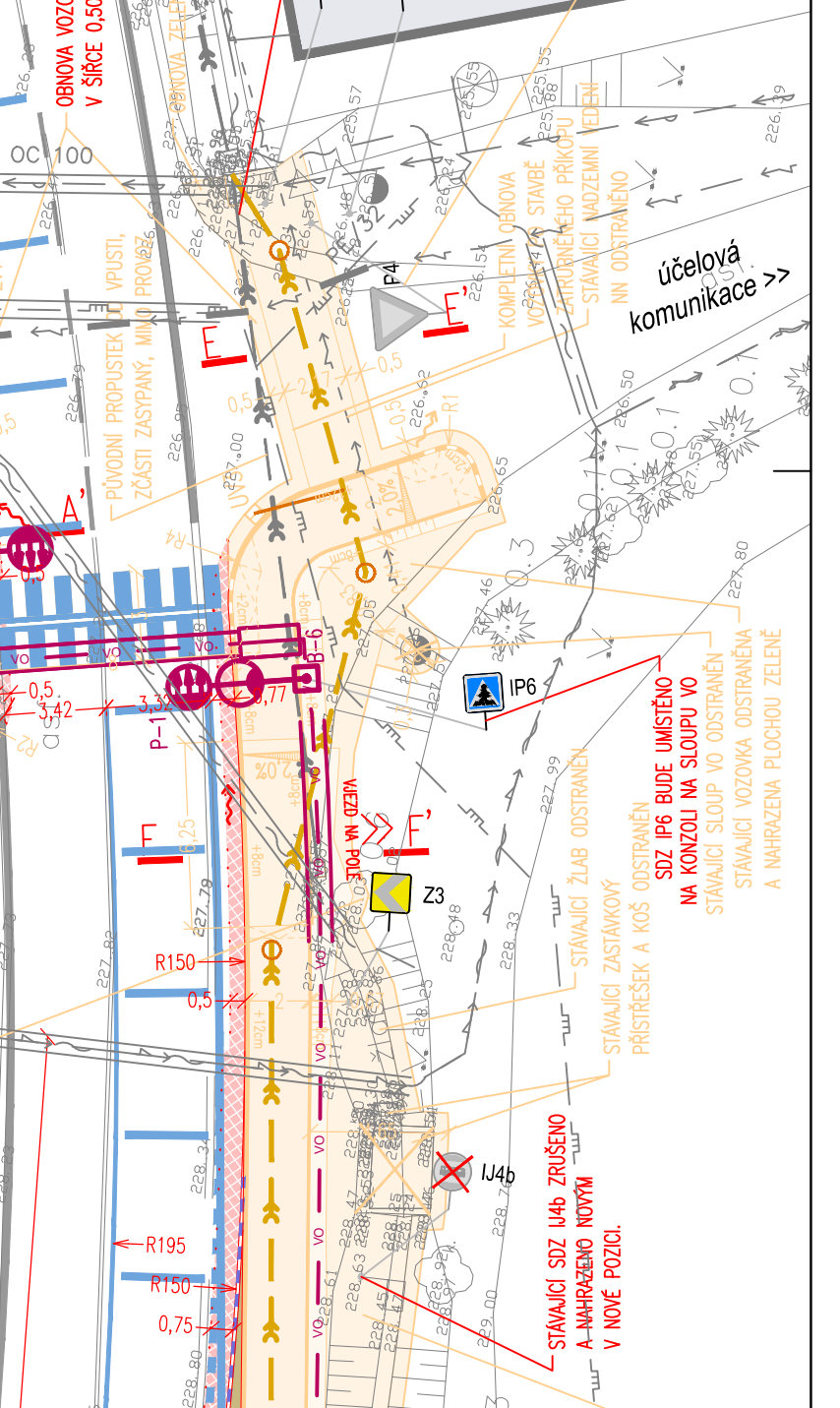
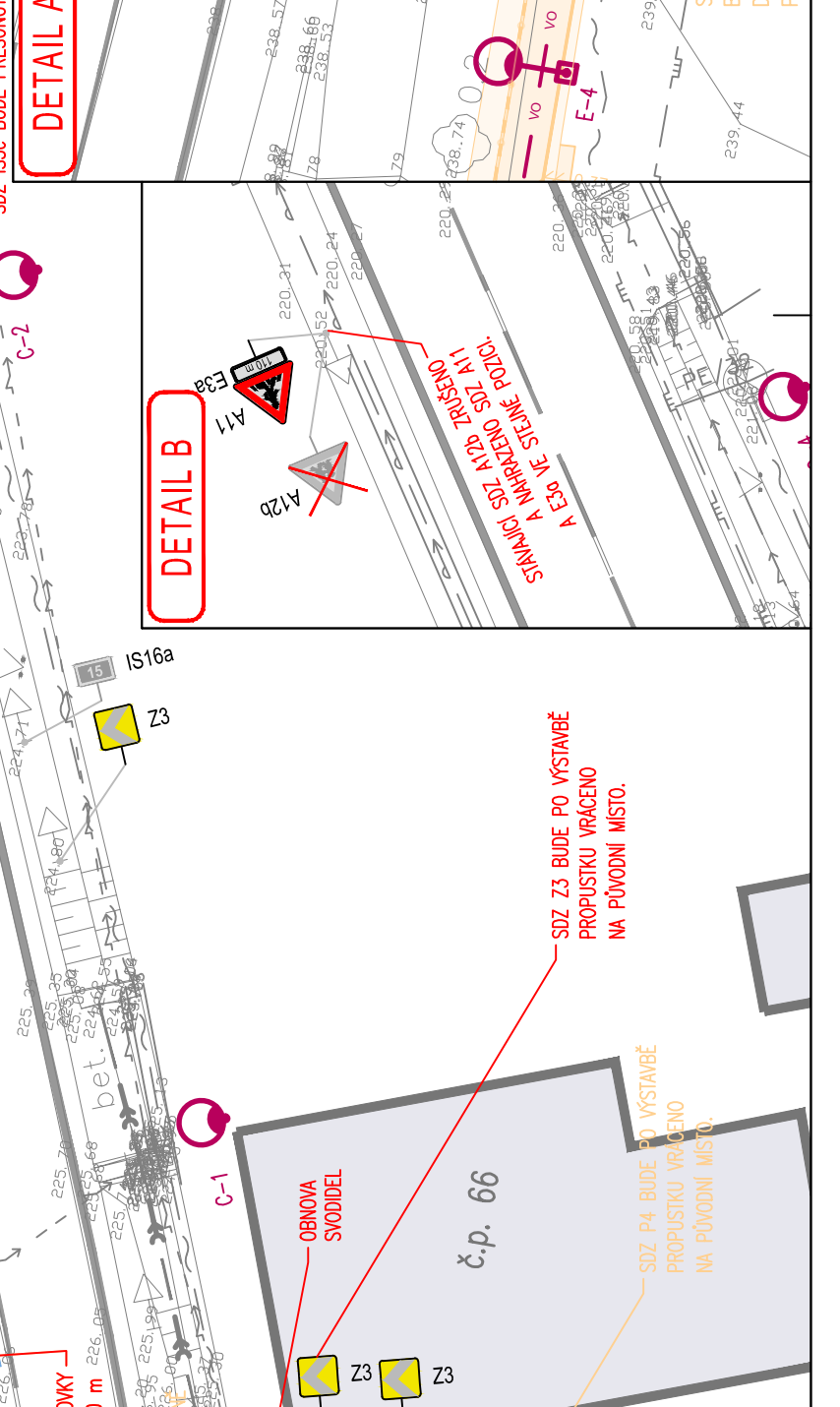
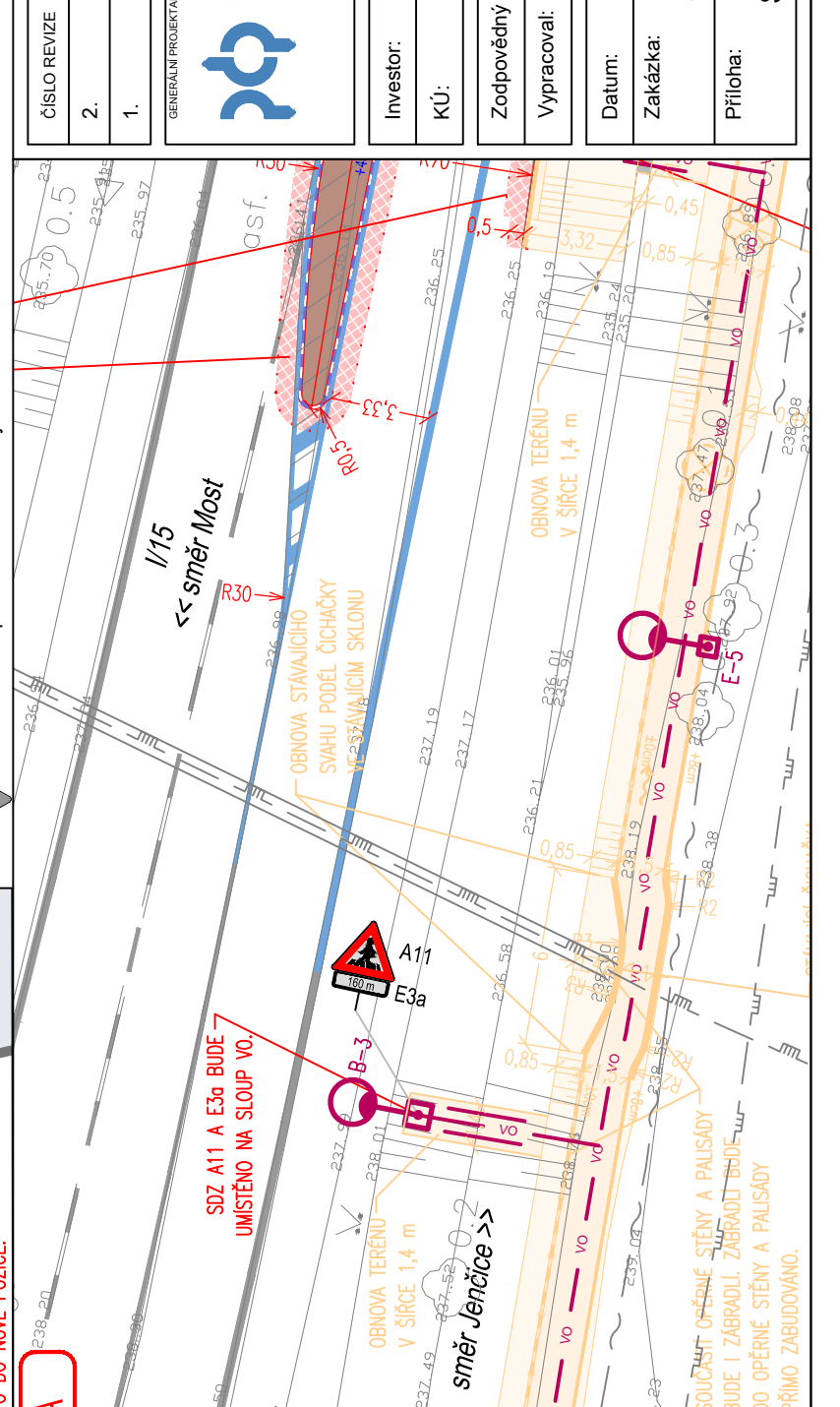
Vypracoval: Ing. Václav Filíp

Datum: 11/2024 Číslo zakázky: 22-014 Formátu A4: 6

Zakázka: JENIČICE - ÚPRAVY PODĚL I/15

Příloha: SITUACE DOPRAVNÍHO ŘEŠENÍ

Šuplet: DUSP
 Měřítko: 1:250
 Číslo přílohy: D.101.2

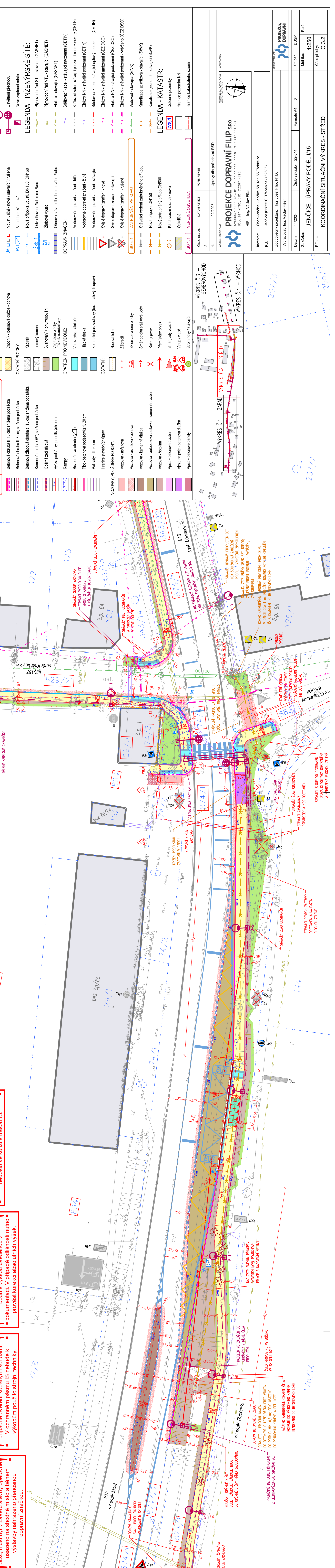


Dojde-li během stavby k dočasnému odstranění stávajícího zachovávajícího SDZ, musí být v závěru stavby opětovně usazeno na shodné místo a během výstavby nahrazeno přenosnou dopravní značkou.

IS zakresleny dle podkladů správců. Před zahájením prací je nutné vytváření, případně ověření kopanými sondami. V ochranném pásmu IS nebude k výkopům použito strojní techniky.

Před zahájením stavby doporučujeme provést srovnání výšky referenčního bodu s výškou uvedenou v dokumentaci. V případě odlišnosti nutno provést korekci absolutních výšek.

Finální poloha SDZ bude stanovena po vytyčení všech inženýrských sítí, aby nedošlo ke kolizi s trasou IS.



LEGENDA - NAVRŽENÁ STAVBA:

SO 101 SILNICE I/15
SO 102 MÍSTNÍ KOMUNIKACE

CHODNÍKY, POCHOZÍ PLOCHY:
 Chodník - betonová dlažba
 Chodník - betonová dlažba - obnova

OSTATNÍ PLOCHY:
 Káčírek
 Lomový kámen
 Svahování + ovlumování
 Vegetační plochy
 Travní mezníky se sy

OPATŘENÍ PRO NEVIDOMÉ:
 Varný signální pás
 Hladká deska
 Kontrastní pás zastávky (bez hmatových úprav)
 Hranice stavebních úprav
 Palisády - tl. 20 cm
 Hranice stavebních úprav

VOZOVKY, POUŽITÉ PLOCHY:
 Vozovka - asfaltová
 Vozovka - kamenná dlažba
 Vozovka - autobusová zastávka - kamenná dlažba
 Vozovka - šotolina
 Vjezd - betonová dlažba
 Vjezd na pole - betonová dlažba
 Vjezd - betonové panely

LEGENDA - INŽENÝRSKÉ SÍTĚ:
 Kábelové vedení
 Chranička
 Osvětlení komunikace
 Osvětlení přechodu
 Nové zapírací místo

LEGENDA - KATASTR:
 Dotčené pozemky
 Hranice pozemků KN
 Hranice katastrálního území

LEGENDA - NAVRŽENÁ STAVBA:

SO 101 SILNICE I/15
SO 102 MÍSTNÍ KOMUNIKACE

CHODNÍKY, POCHOZÍ PLOCHY:
 Chodník - betonová dlažba
 Chodník - betonová dlažba - obnova

OSTATNÍ PLOCHY:
 Káčírek
 Lomový kámen
 Svahování + ovlumování
 Vegetační plochy
 Travní mezníky se sy

OPATŘENÍ PRO NEVIDOMÉ:
 Varný signální pás
 Hladká deska
 Kontrastní pás zastávky (bez hmatových úprav)
 Hranice stavebních úprav
 Palisády - tl. 20 cm
 Hranice stavebních úprav

VOZOVKY, POUŽITÉ PLOCHY:
 Vozovka - asfaltová
 Vozovka - kamenná dlažba
 Vozovka - autobusová zastávka - kamenná dlažba
 Vozovka - šotolina
 Vjezd - betonová dlažba
 Vjezd na pole - betonová dlažba
 Vjezd - betonové panely

LEGENDA - INŽENÝRSKÉ SÍTĚ:

Kábelové vedení
 Chranička
 Osvětlení komunikace
 Osvětlení přechodu
 Nové zapírací místo

LEGENDA - KATASTR:

Dotčené pozemky
 Hranice pozemků KN
 Hranice katastrálního území

PROJEKCE DOPRAVNÍ FILIP s.r.o.
 Švermova 1338, 413 01 Roudnice nad Labem tel.: 416 831 624
 IČO: 28714792, DIČ: CZ2874792
 HIP: Ing. Václav Filšar

PROJEKCE DOPRAVNÍ

Investor: Obec Jenčice, Jenčice 58, 411 55 Třebívčice
 KÚ: Jenčice (658251), Třebívčice (769606)
 Zodpovědný projektant: Ing. Josef Filip, Ph.D.
 Vypracoval: Ing. Václav Filšar

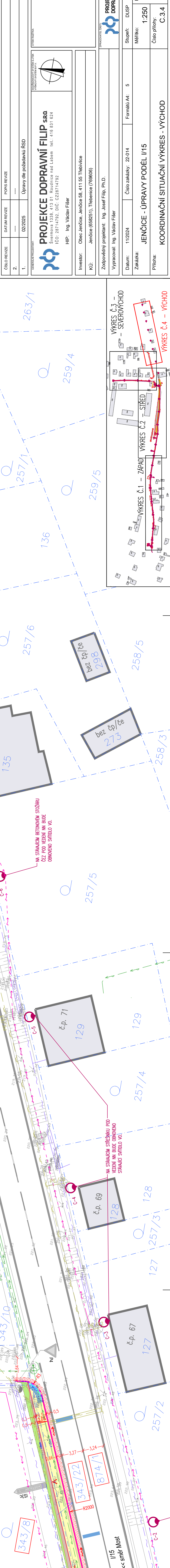
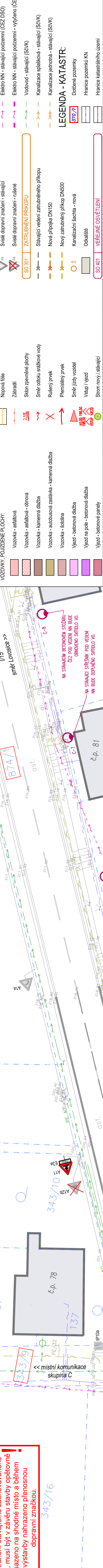
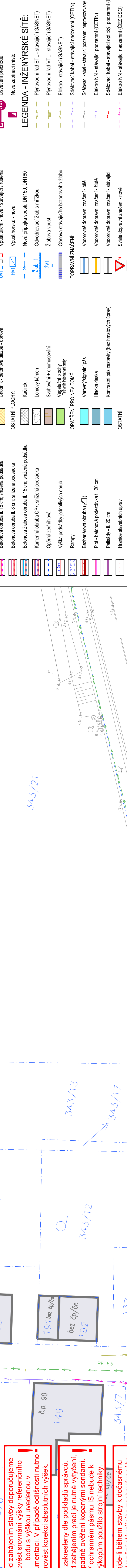
Datum: 11/2024
 Formátu A4: 6
 Číslo zakázky: 22-014
 Šupeni: DUSP
 Měřítko: 1:250
 Paraf.:
 Číslo přílohy: C-3.2

Finalní poloha SDZ bude stanovena po vytvoření všech inženýrských sítí, aby nedošlo ke kolizi s trasou IS.

Před zahájením stavby doporučujeme provést srovnání výšky referenčního bodu s výškou uvedenou v dokumentaci. V případě odlišnosti nutno provést korekci absolutních výšek.

IS zakresleny dle podkladů správců. Před zahájením prací je nutné vytvoření, případné ověření kopanými sondami. V ochranném pásmu IS nebude k výkopům použito strojní techniky.

Dojde-li během stavby k dočasnému odstranění stávajícího zachovávaného SDZ, musí být v závěru stavby opětovně usazeno na shodné místo a během výstavby nahrazeno přenosnou dopravní značkou.



LEGENDA - NAVRŽENÁ STAVBA:

SO 101 SILNICE I/15

SO 102 MÍSTNÍ KOMUNIKACE

Betonová obruba tl. 15 cm; snížená podsátka

Betonová obruba tl. 8 cm; snížená podsátka

Betonová žlabová obruba tl. 15 cm; snížená podsátka

Kamenná obruba OP7; snížená podsátka

Opěrná zeď úhlová

Výška podsátky jednotlivých obrub

Rampy

Bezbariérová obruba (□)

Plot - betonová podezdávka tl. 20 cm

Palisády - tl. 20 cm

Hranice stavebních úprav

VOZOVKY, POJÍZDĚNÉ PLOCHY:

Vozovka - asfaltová

Vozovka - asfaltová - obnova

Vozovka - kamenná dlažba

Vozovka - autobusová zastávka - kamenná dlažba

Vozovka - šotolina

Vjezd na pole - betonová dlažba

Vjezd - betonové panely

LEGENDA - INŽENÝRSKÉ SÍTĚ:

Kabelové vedení

Chránička

Osvětlení komunikace

Osvětlení přechodu

Nové zapírací místo

Nová přípojka vpusť, DN150, DN160

Ovodyňovací žlab s mřížkou

Žlabová vpusť

Obnova stávajícího betonového žlabu

DOPRAVNÍ ZNAČENÍ:

Vodorovné dopravní značení - bílé

Vodorovné dopravní značení - žluté

Vodorovné dopravní značení - stávající (CETIN)

Svislé dopravní značení - nové

Svislé dopravní značení - stávající (CETIN)

Svislé dopravní značení - rušené

ZATRUBNĚNÍ PŘÍKOPU

Slavající vedení zatrubněného příkopu

Nová přípojka DN150

Nový zatrubněný příkop DN500

Kanalizační šachta - nová

Odkalště

VEREJNÉ OSVĚTLENÍ

SO 401

Slavající vedení zatrubněného příkopu

Nová přípojka DN150

Nový zatrubněný příkop DN500

Kanalizační šachta - nová

Odkalště

VEREJNÉ OSVĚTLENÍ

SO 401

Slavající vedení zatrubněného příkopu

Nová přípojka DN150

Nový zatrubněný příkop DN500

Kanalizační šachta - nová

Odkalště

VEREJNÉ OSVĚTLENÍ

SO 401

LEGENDA - KATASTR:

Dočené pozemky

Hranice pozemků KN

Hranice katastrálního území

Číslo revize

2.

1.

02/2025

Úpravy dle požadavků ŘSD

PROJEKCE DOPRAVNÍ FILIP SRQ

Svermova 1338, 413 01 Roudnice nad Labem tel.: 416 831 824

ICO: 28714792, DIČ: CZ28714792

HIP: Ing. Václav Fišer

Investor: Obec Jenčice, Jenčice 58, 411 55 Třebívlice

KÚ: Jenčice (658251), Třebívlice (769606)

Zodpovědný projektant: Ing. Josef Filip, Ph.D.

Vypracoval: Ing. Václav Fišer

Datum: 11/2024

Číslo zakázky: 22-014

Formátu A4: 5

Stupeň: DUSP

Měřtko: 1:250

Paré:

Zakázka: JENČICE - ÚPRAVY PODEL I/15

Příloha: Číslo priority: C.3.4

PROJEKCE DOPRAVNÍ

KOORDINAČNÍ SITUAČNÍ VÝKRES - VÝCHOD

