

# Krajský úřad Ústeckého kraje

odbor dopravy a silničního hospodářství

Dle rozdělovníku

Spisová značka: KUUK/143916/2024/3  
Číslo jednací: KUUK/147882/2024  
UID: kuukes920aaafc1  
Počet stran/příloh: 3/3  
Vyřizuje/linka: Pavel Svoboda/599  
Datum: 14. 10. 2024

## Opatření obecné povahy

Krajský úřad Ústeckého kraje, odbor dopravy a silničního hospodářství (dále jen „Krajský úřad“), jako příslušný správní úřad ve věcech stanovení místní a přechodné úpravy provozu na pozemních komunikacích - silnicích I. třídy dle ustanovení § 77 odst. 1 písm. b a § 124 odst. 4 písm. b zákona č. 361/2000 Sb., o provozu na pozemních komunikacích a o změnách některých zákonů (zákon o silničním provozu), a po projednání s Policií ČR, Krajským ředitelstvím policie Ústeckého kraje, Územním odborem Louny, Dopravním inspektorátem (dále jen „Krajské ředitelství policie“) dne 7. 10. 2024 pod č.j. KRPU-178294-2/ČJ-2024-040706-1-IB,

### stanovuje přechodnou úpravu provozu

na pozemní komunikaci, spočívající v dočasném osazení přechodného dopravního značení či zařízení v přesné specifikaci a umístění dle přiloženého Dopravně inženýrského řešení

**Silnice:** I/27  
**Lokalita:** V obci Radíčeves (místní část obce Žatec), okr. Louny  
**Důvod:** Upozornění na práce v bezprostředním okolí komunikace + snížení nejvyšší dovolené rychlosti v souvislosti s realizací níže uvedené akce  
**Termín:** **od 20. 10. 2024 do 30. 11. 2024**  
**Navrhovatel:** HB water management structures s.r.o., IČ: 06433944, se sídlem Branická 213/53, Braník, 147 00 Praha 4  
**Název akce:** „Rekonstrukce chodníku v obci Radíčeves“

### **při dodržení těchto podmínek:**

1. Stanovené přechodné dopravní značení bude umístěno pouze po dobu trvání akce a ve stanoveném termínu. Po ukončení prací či uplynutí stanoveného termínu bude přechodné dopravní značení neprodleně odstraněno.
2. Rozměry a provedení dopravních značek či dopravního zařízení musí být v souladu s Vyhláškou č. 294/2015 Sb., kterou se provádějí pravidla provozu na pozemních komunikacích, dále v souladu s ČSN EN 12899-1 a v souladu s technickými podmínkami TP 66 – Zásady pro přechodné dopravní značení na pozemních komunikacích
3. K označení bude použito reflexních dopravních značek (min. třídy R2) v základních velikostech. K označení nesmí být použito nečitelného či poškozeného dopravního značení, značky a zábrany musí být zajištěny proti posunutí vlivem povětrnosti.
4. Výrobu, osazení, průběžnou údržbu a následné včasné odstranění předmětného přechodného dopravního značení zajišťuje na své vlastní náklady navrhovatel. Osazení bude provedeno nejdříve po nabytí účinnosti tohoto Opatření obecné povahy, a to v rozsahu výše uvedeného termínu.

## **ODŮVODNĚNÍ**

Krajský úřad Ústeckého kraje stanovil přechodnou úpravu provozu na základě podnětu žadatele a po písemném vyjádření Krajského ředitelství policie.

V souladu s ustanovením § 77 odst. 5 zákona o silničním provozu nedoručoval zdejší úřad návrh opatření obecné povahy a nevyzýval dotčené osoby k podávání připomínek nebo námitek.

## **POUČENÍ**

Podle § 173, odst. 2 zákona č. 500/2004 Sb., správní řád, ve znění pozdějších předpisů, nelze proti opatření obecné povahy podat opravný prostředek.

Toto opatření musí být vyvěšeno po dobu 15 dnů na úřední desce orgánu, který písemnost doručuje a zveřejněna způsobem umožňujícím dálkový přístup.

**V souladu s ustanovením § 77 odst. 5 zákona o silničním provozu nabývá toto opatření obecné povahy účinnosti pátým dnem po dni vyvěšení.**

Otisk úředního razítka

Mgr. Petra Kudrnová  
vedoucí oddělení pozemních komunikací

**Příloha:** 3x Situační plánek DIO s vyznačeným umístěním přechodného dopravního značení

Na úřední desce příslušného úřadu, vyvěšeno dne: ..... sejmuto dne: .....  
(razítko, podpis orgánu, který potvrzuje vyvěšení a sejmutí oznámení)

**Na úřední desce vyvěsí:**

- Krajský úřad Ústeckého kraje, Velká Hradební 3118/48, 400 02 Ústí nad Labem  
(termín vyvěšení na této desce je rozhodný z hlediska řádného doručení před-  
mětného opatření obecné povahy)
- Městský úřad Žatec, náměstí Svobody 1, 438 01 Žatec

**Po nabytí účinnosti obdrží:**

**Navrhovatel k realizaci:**

- HB water management structures s.r.o., IČ: 06433944,  
se sídlem Branická 213/53, Braník, 147 00 Praha 4

**Dotčený orgán:**

- Policie ČR, Krajské ředitelství policie Ústeckého kraje,  
územní odbor Louny – dopravní inspektorát,  
Nám. Benedikta Rejta 2297, 440 53 Louny  
(k č. j. KRPU-178294-2/ČJ-2024-040706-1-IB)

**Majetkový správce na vědomí:**

- Ředitelství silnic a dálnic s. p.,  
Správa Chomutov,  
Kochova 3975, 430 01 Chomutov



© Seznam.cz, a.s., 2024 a další

0 25 50 75 m

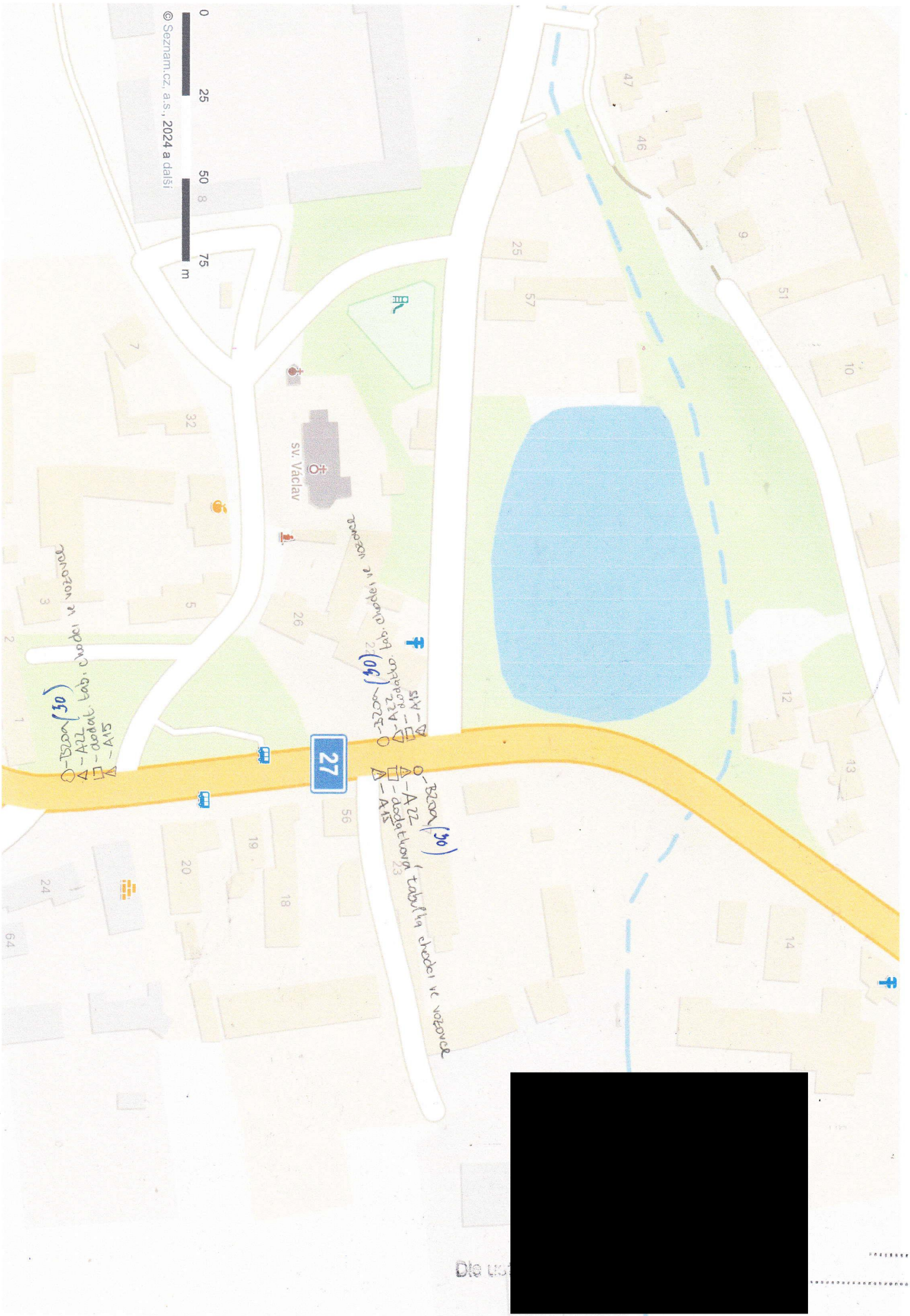
0-820m/30  
-22  
-dodatky, tabulka chodba, ve vozovce  
-A-15

f

→ ZATEC

27





© Seznam.cz, a.s., 2024 a další!



27

sv. Václav

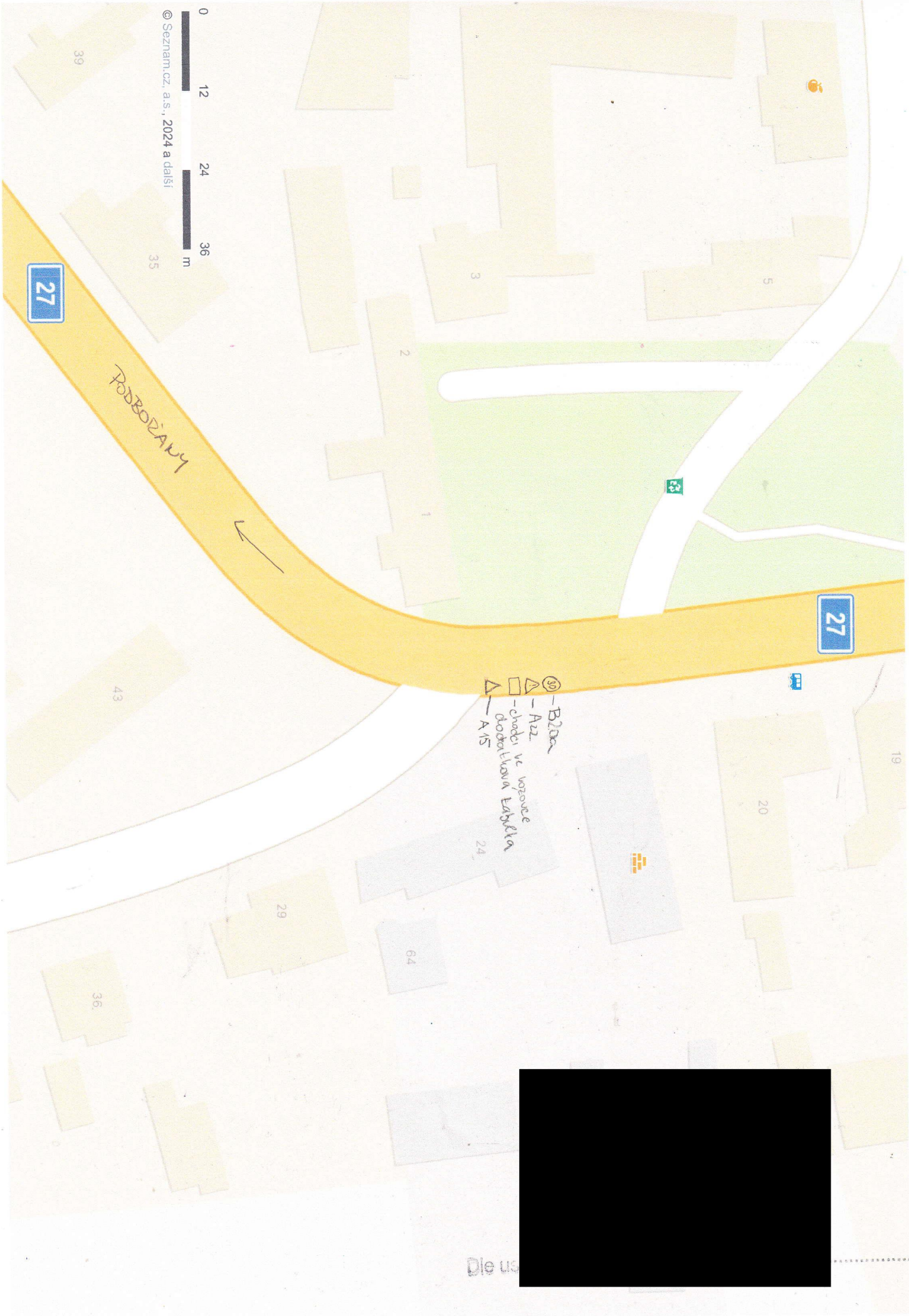
sv. Václav 22 (06)  
sv. Václav 22 (06)  
sv. Václav 22 (06)

Bran (30)  
A22  
dodákovna  
A15  
tabulka dleje ve vozovce

Bran (30)  
sv. Václav  
sv. Václav  
sv. Václav  
sv. Václav

Dle us





© Seznam.cz, a.s., 2024 a další


0 12 24 36 m

27

27

POBROZANŮ

⊙ B20a  
- A22  
- chodbi ve vodorovné  
doplnění kva Eabylka  
- A15



Die us