

Krajský úřad Ústeckého kraje

odbor dopravy a silničního hospodářství

Dle rozdělovníku

Spisová značka: KUUK/001430/2024/9
Číslo jednací: KUUK/129329/2024
UID: kuukes920a5b82
Počet stran/příloh: 3/2
Vyřizuje/linka: Pavel Svoboda/599
Datum: 05. 09. 2024

VEŘEJNÁ VYHLÁŠKA

Oznámení o návrhu opatření obecné povahy

Krajský úřad Ústeckého kraje, odbor dopravy a silničního hospodářství, jako příslušný správní úřad ve věcech stanovení místní a přechodné úpravy provozu na pozemních komunikacích - silnicích I. třídy dle ustanovení § 124 odst. 4 písm. b) zákona č. 361/2000 Sb., o provozu na pozemních komunikacích a o změnách některých zákonů (zákon o silničním provozu), ve znění pozdějších předpisů (dále jen „zákon o silničním provozu“), podle § 77 odst. 1 písm. b) téhož zákona a v souladu s ustanovením zákona č. 500/2004 Sb., správní řád, ve znění pozdějších předpisů (dále jen „správní řád“)

zveřejňuje záměr stanovení místní úpravy provozu na pozemních komunikacích, spočívající v doplnění svislého dopravního značení v rozsahu a přesném umístění dle připojené přílohy.

Silnice: I/7
Lokalita: V úseku Nové Spořice – Křimov, tři lokality ve staničení km 82,0 + 84,0 + 86,0 (okr. Chomutov)
Důvod: Zvýšení bezpečnosti a plynulosti silničního provozu
Navrhovatel: Ředitelství silnic a dálnic ČR, IČ: 65993390, se sídlem Olšanská 130 00 Praha 3, Správa Chomutov, Kochova 3945, 430 01 Chomutov, v řízení zastoupený společností KOMOVIA s.r.o., IČ: 04363795, se sídlem Olšanská 2643/1a, 130 00 Praha 3, kancelář: tř. Budovatelů 2923/166, 434 01 Most
Návrh: Doplnění dodatkové tabulky č. E 13 „text nebo symbol“ s textem „Platí v období od 1. 11. do 31. 3.“ ke stávajícím 6-ti ks svislého dopravního značení č. B 22a „Zákaz předjíždění pro nákladní automobily“ v přesném umístění dle připojených příloh
Název akce: „I/7 Křimov – SDZ“ (datum 04-09-2024, číslo smlouvy 23.046, hlavní inženýr projektu Ing. Václav Marvan)

Název příloh: **Výkres „Přehledná situace“** (měřítko 1:20000, vypracoval Jiří Martínek)
Výkres „Situace“ (měřítko 1:1000, vypracoval Jiří Martínek)

při dodržení těchto podmínek:

1. Rozměry, provedení a osazení předmětného dopravního značení musí být v souladu s Vyhláškou č. 294/2015 Sb., kterou se provádějí pravidla provozu na pozemních komunikacích, v souladu s ČSN EN 12899-1 a dále v souladu s technickými podmínkami TP 65 – Zásady pro dopravní značení na pozemních komunikacích.
2. Předmětnou místní úpravu provozu bude zajišťovat prostřednictvím odborné firmy majetkový správce silnic I. třídy na území Ústeckého kraje, tj. Ředitelství silnic a dálnic s. p., Správa Chomutov.
3. Předmětná místní úprava provozu bude provedena nejdříve až po nabytí účinnosti příslušného Opatření obecné povahy.

ODŮVODNĚNÍ

Krajský úřad Ústeckého kraje, odbor dopravy a silničního hospodářství, jako příslušný správní úřad ve věcech stanovení místní a přechodné úpravy provozu na pozemních komunikacích – silnicích I. třídy na území Ústeckého kraje obdržel návrh, podložený vyobrazením návrhu změny místní úpravy, čímž byl dán podnět k přeznačení dotčené silnice I. třídy. Na základě tohoto podnětu správní orgán po vlastním uvážení zahájil příslušné správní řízení a v souladu s § 172 odst. 1 zákona č. 500/2004 Sb., správní řád, § 77 odst. 5 zákona č. 361/2000 Sb., o provozu na pozemních komunikacích a o změnách některých zákonů (zákon o silničním provozu), ve znění pozdějších předpisů vystavil tento návrh opatření obecné povahy.

Předmětný návrh na změnu místní úpravy provozu pozemní komunikace – dotčené silnici I. třídy, byl v souladu se zněním § 77 odst. 2 a 3 zákona o silničním provozu projednán s příslušným dotčeným orgánem, tzn. Policií ČR, Krajským ředitelstvím policie Ústeckého kraje, Územním odborem Chomutov – dopravním inspektorátem, jež návrh omezení platnosti svislého dopravního značení jen na zimní období sám doporučil ve svém vyjádření ze dne 22. 12. 2023 pod č. j. KRPU-224410-2/ČJ-2023-040306.

POUČENÍ

Vlastníci nemovitostí, jejichž práva, povinnosti nebo zájmy související s výkonem vlastnického práva mohou být opatřením obecné povahy přímo dotčeni, mohou podat písemné odůvodněné námitky, ostatní osoby, jejichž práva, povinnosti nebo zájmy mohou být dotčeny, mohou uplatnit písemné připomínky v termínu do 30 dnů ode dne zveřejnění.

V souladu s ustanovením § 172 a 173 Zákona č. 500/2004 Sb., správní řád, je tento návrh opatření obecné povahy vyvěšen na dobu 15 dnů.

Otisk úředního razítka

Mgr. Petra Kudrnová
vedoucí oddělení pozemních komunikací

Příloha: - Výkresy „Přehledná situace“ + „Situace“ (dle textu)

Na úřední desce příslušného úřadu, vyvěšeno dne: sejmuto dne:
(razítko, podpis orgánu, který potvrzuje vyvěšení a sejmutí oznámení)

Na úřední desce vyvěsí:

- Krajský úřad Ústeckého kraje, Velká Hradební 3118/48, 400 02 Ústí nad Labem
(termín vyvěšení na této desce je rozhodný z hlediska řádného doručení předmětného opatření obecné povahy)

Na vědomí:

Navrhovatel:

- Ředitelství silnic a dálnic s. p., IČ: 65993390,
se sídlem Na Pankráci 546/56, Nusle, 140 00 Praha 4,
Správa Chomutov, Kochova 3945, 430 01 Chomutov,
v řízení zastoupený společností KOMOVIA s.r.o.,
IČ 04363795, se sídlem Olšanská 1a, 130 00 Praha 3,
korespondenční adresa:
tř. Budovatelů 2923/166, 434 01 Most

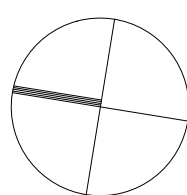
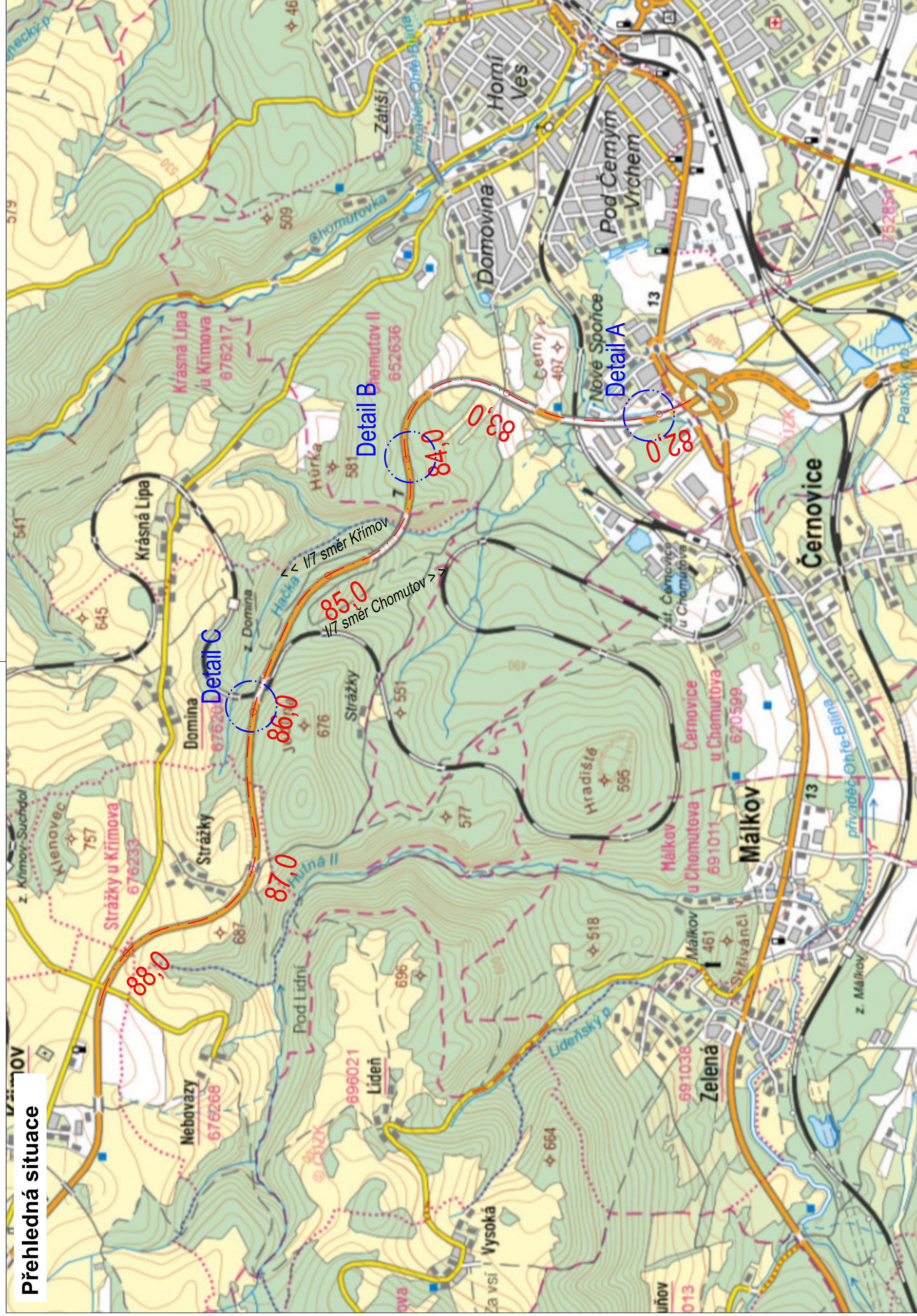
Dotčený orgán:

- Policie ČR, Krajské ředitelství policie Ústeckého kraje,
Územní odbor Chomutov – dopravní inspektorát,
Náměstí T. G. Masaryka 3100, 430 01 Chomutov
(k č. j. KRPU-224410-2/ČJ-2023-040306)


Majetkový správce:

- Ředitelství silnic a dálnic s. p., Správa Chomutov,
Kochova 3975, 430 01 Chomutov

Přehledná situace

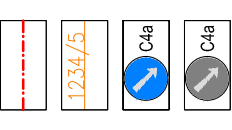


Souřadnicový systém S-JTSK
Výškový systém B.p.v

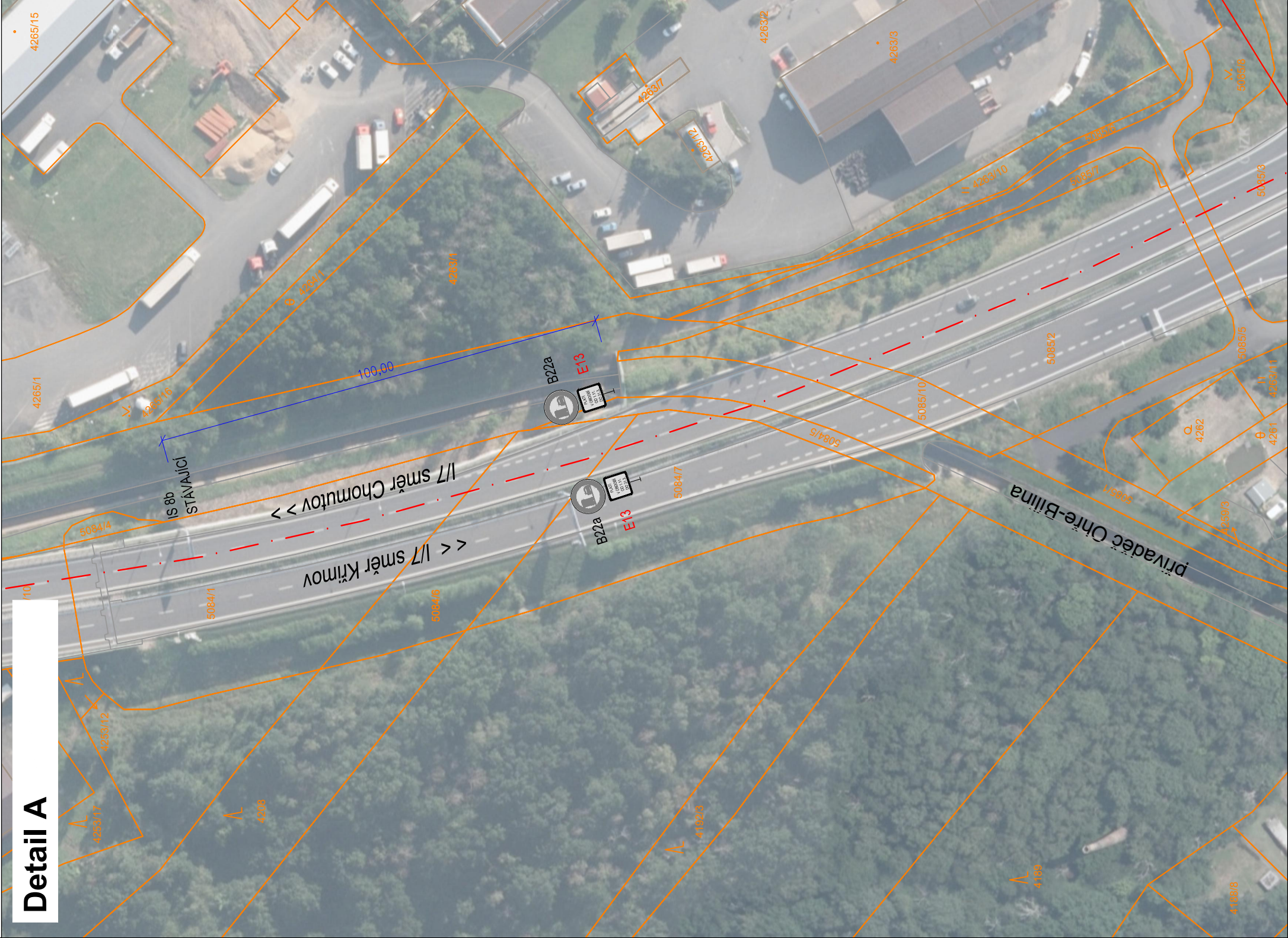
Generální projektant:	 KOMOVIA
Hlavní inženýr projektu:	Ing. Václav Marvan
Vypracoval:	Jiří Martínek
Číslo smlouvy:	23.046
Stupeň:	-
Datum:	04-09-2024
Číslo částí:	-
Měřítko:	1: 20 000
Číslo přílohy:	3xA4
Název přílohy:	Přehledná situace

LEGENDA:

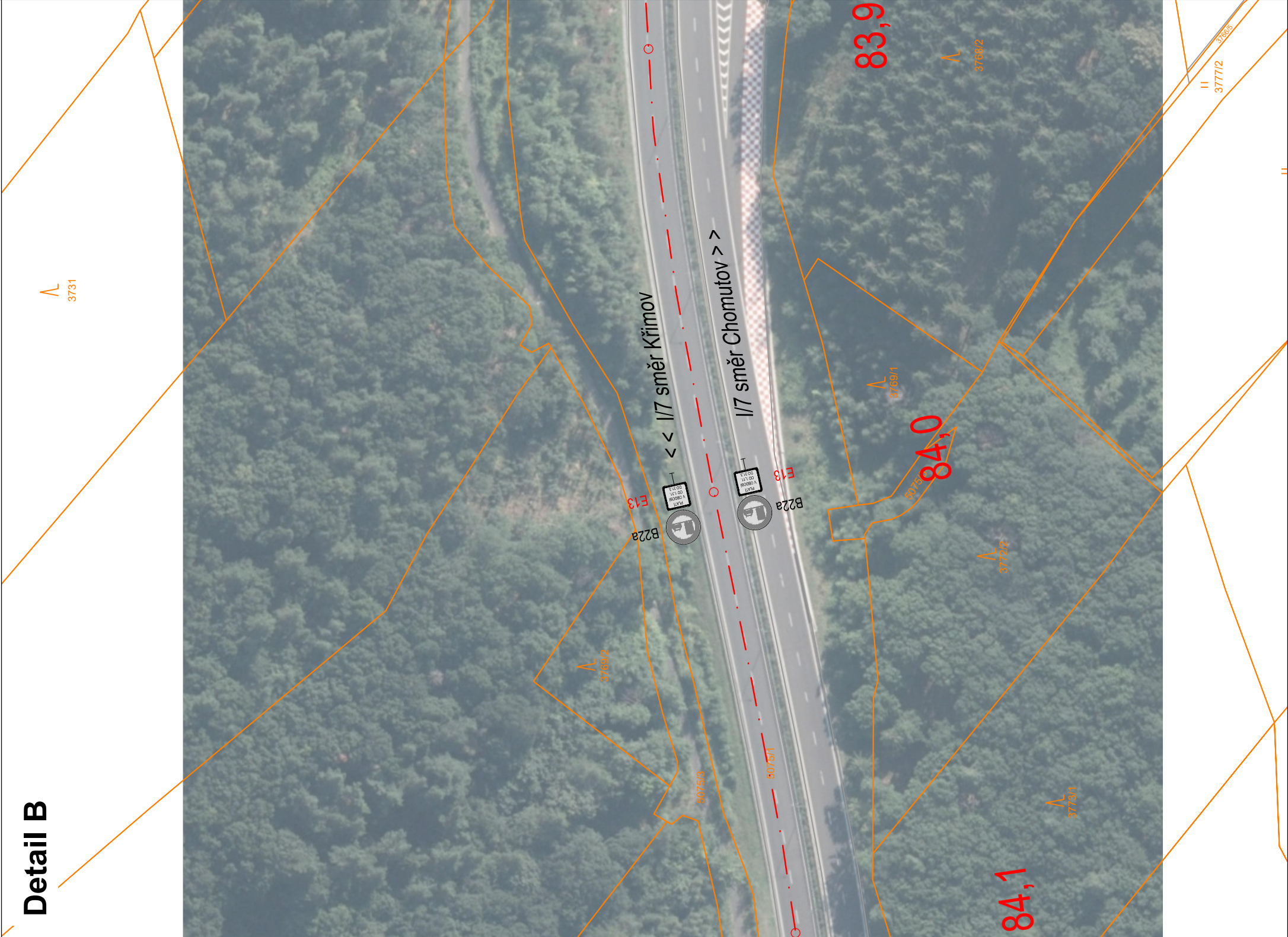
- OSA KOMUNIKACE
- PODKLAD Z KATASTRÁLNÍ MAPY
- NOVÉ SVISLE DOPRAVNÍ ZNAMČENÍ
- STÁVAJÍCÍ SVISLE DOPRAVNÍ ZNAMČENÍ



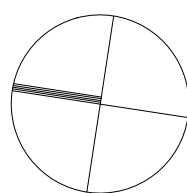
Detail A



Detail B



Detail C



Souřadnicový systém S-JTSK
Výškový systém B.p.v

Generální projektant:		Hlavní inženýr projektu:	Ing. Václav Marvan
Název akce:	I/7 Křimov - SDZ	Vypracoval:	Jiří Martinek
Číslo smlouvy:	-	Číslo smlouvy:	23.046
Číslo části:	-	Stupeň:	-
Měřítko:	1:1 000	Datum:	04-09-2024
Číslo přílohy:	2	Číslo části:	-
Název přílohy:		Měřítko:	Počet formátů: 4xA4
Situace		Číslo přílohy:	2