Krajský úřad
Ústeckého kraje

odbor dopravy a silničního hospodářství

Dle rozdělovníku

Spisová značka:	KUUK/087552/2024/3
Číslo jednací:	KUUK/092369/2024
UID:	kuukes9209af1d
Počet stran/příloh:	3/45
Vyřizuje/linka:	Pavel Svoboda/599
Datum:	20. 06. 2024

Opatření obecné povahy

Krajský úřad Ústeckého kraje, odbor dopravy a silničního hospodářství (dále jen „Krajský úřad"), jako příslušný správní úřad ve věcech stanovení místní a přechodné úpravy provozu na pozemních komunikacích - silnicích I. třídy dle ustanovení § 77 odst. 1 písm. b a § 124 odst. 4 písm. b zákona č. 361/2000 Sb., o provozu na pozemních komunikacích a o změnách některých zákonů (zákon o silničním provozu), a po projednání s Policií ČR, Krajským ředitelstvím policie Ústeckého kraje, dopravním inspektorátem územního odboru Ústí nad Labem dne 7. 6. 2024 pod č.j. KRPU-80840-4/ČJ-2024-041006

stanovuje přechodnou úpravu provozu

na pozemních komunikacích, spočívající v dočasném osazení přechodného dopravního značení či zařízení v přesné specifikaci a umístění dle přiloženého Dopravně inženýrského řešení

Silnice:	**I/30**
Lokality:	**v úseku Ústí nad Labem, Úžín (ul. Havířská) – Český Újezd (křižovatka se sjezdem a nájezdem na D8-exit 74), staničení km 29,840-31,625**
Důvod:	Snížení nejvyšší dovolené rychlosti, zákazy zastavení a upozornění na práce v komunikaci v souvislosti s umístěním zařízení staveniště a podélných výkopů mimo komunikaci v rámci realizace níže uvedené stavební akce
Termín:	**Od 1. 7. 2024 do 31. 8. 2024**
Navrhovatel:	PROTRACO s.r.o., IČ: 058221401, se sídlem Lesík 91, 362 21 Nejdek, v řízený zastoupený Mgr. Hanou Steinbachovou, IČ: 06526713, bytem Na Dráze 624, 273 51 Červený Újezd (zodpovědná osoba: p. Jiří Dohnal - tel. 728 407 625)
Název akcí:	**„I/30 Český Újezd – instalace proměnných DZ, meteorologických stanic a svodidel"**

při dodržení těchto podmínek:

1. Stanovené přechodné dopravní značení bude umístěno pouze po dobu trvání akce a ve stanoveném termínu. Po ukončení prací či uplynutí stanoveného termínu bude přechodné dopravní značení neprodleně odstraněno.
2. Rozměry a provedení dopravních značek či dopravního zařízení musí být v souladu s Vyhláškou č. 294/2015 Sb., kterou se provádějí pravidla provozu na pozemních komunikacích, dále v souladu s ČSN EN 12899-1 a v souladu s technickými podmínkami TP 66 – Zásady pro přechodné dopravní značení na pozemních komunikacích
3. K označení bude použito reflexních dopravních značek (min. třídy R2) v základních velikostech. K označení nesmí být použito nečitelného či poškozeného dopravního značení, značky a zábrany musí být zajištěny proti posunutí vlivem povětrnosti.
4. Budou dodrženy podmínky a požadavky z písemného stanoviska Policie ČR, Krajské ředitelství policie Ústeckého kraje, dopravní inspektorát územního odboru Ústí nad Labem vydaného dne 7. 6. 2024 pod č.j. KRPU-80840-4/ČJ-2024-041006, jež tvoří jako příloha nedílnou součást tohoto Opatření obecné povahy.
5. Výrobu, osazení, průběžnou údržbu a následné včasné odstranění předmětného přechodného dopravního značení zajišťuje na své vlastní náklady navrhovatel. Osazení bude provedeno nejdříve po nabytí účinnosti tohoto Opatření obecné povahy, a to v rozsahu výše uvedeného termínu.

ODŮVODNĚNÍ

Krajský úřad Ústeckého kraje stanovil přechodnou úpravu provozu na základě podnětu žadatele a po písemném vyjádření Krajského ředitelství policie.

V souladu s ustanovením § 77 odst. 5 zákona o silničním provozu nedoručoval zdejší úřad návrh opatření obecné povahy a nevyzýval dotčené osoby k podávání připomínek nebo námitek.

POUČENÍ

Podle § 173, odst. 2 zákona č. 500/2004 Sb., správní řád, ve znění pozdějších předpisů, nelze proti opatření obecné povahy podat opravný prostředek.

Toto opatření musí být vyvěšeno po dobu 15 dnů na úřední desce orgánu, který písemnost doručuje a zveřejněna způsobem umožňujícím dálkový přístup.

V souladu s ustanovením § 77 odst. 5 zákona o silničním provozu nabývá toto opatření obecné povahy účinnosti pátým dnem po dni vyvěšení.

Otisk úředního razítka

Mgr. Petra Kudrnová
vedoucí oddělení pozemních komunikací

Dokument je podepsán elektronickým podpisem

Podepisující:	**Mgr. Petra Kudrnová**
Organizace:	Ústecký kraj
Sériové č. cert.:	12271887
Vydavatel cert.:	I.CA EU Qualified CA2/RSA 06/2022
Datum a čas:	20.06.2024 16:51:10
Důvod:	
Místo:	

Příloha: - 44x plánek DIO s vyznačeným umístěním přechodného dopravního značení
- písemné stanovisko Policie ČR, Krajské ředitelství policie Ústeckého kraje, Územní odbor Ústí nad Labem-dopravní inspektorát ze dne 7. 6. 2024 pod č.j. KRPU-80840-4/ČJ-2024-041006

Na úřední desce příslušného úřadu, vyvěšeno dne: ……..…… sejmuto dne: ……..…….
(razítko, podpis orgánu, který potvrzuje vyvěšení a sejmutí oznámení)

Na úřední desce vyvěsí:

- Krajský úřad Ústeckého kraje, Velká Hradební 3118/48, 400 02 Ústí nad Labem (termín vyvěšení na této desce je rozhodný z hlediska řádného doručení předmětného opatření obecné povahy)
- Magistrát města Ústí nad Labem, Velká Hradební 2336/8, 400 01 Ústí nad Labem

Po nabytí účinnosti obdrží:

Navrhovatel k realizaci: - PROTRACO s.r.o., IČ: 058221401,
se sídlem Lesík 91, 362 21 Nejdek,
v řízený zastoupený Mgr. Hanou Steinbachovou,
IČ: 06526713,
bytem Na Dráze 624, 273 51 Červený Újezd

Dotčený orgán: - Policie ČR, Krajské ředitelství policie Ústeckého kraje,
územní odbor Ústí nad Labem – dopravní inspektorát,
Horova 5, 400 67 Ústí nad Labem
(k č. j. KRPU-80840-4/ČJ-2024-041006)

Majetkový správce na vědomí: - Ředitelství silnic a dálnic s. p., Správa Chomutov,
Kochova 3975, 430 01 Chomutov

Pomáhat a chránit

Krajské Ředitelství policie Ústeckého kraje
DOPRAVNÍ INSPEKTORÁT ÚSTÍ NAD LABEM

PCR04ETRpo97436178

Č.j. KRPU-80840-4/ČJ-2024-041006

Ústí nad Labem 07.06. 2024

Počet listů : 1
Přílohy : 1/50

PROTRACO s.r.o.
Lesík 91
362 21 Nejdek

Dopravně inženýrská opatření pro stavbu „I/30 Český Újezd – instalace proměnných DZ, meteorologických stanic a svodidel" – závazné stanovisko

Dopravní inspektorát Ústí nad Labem Krajského ředitelství policie Ústeckého kraje vykonávající státní správu ve věcech bezpečnosti a plynulosti provozu na pozemních komunikacích Vám dle ustanovení § 77 odst. 2 písm. b) zákona č.361/2000 Sb. v platném znění a dle ustanovení § 25 odst. 1 zákona č. 13/1997 Sb. o pozemních komunikacích v platném znění sděluje následující

závazné stanovisko :

Na základě předložené žádosti a místního šetření ve výše uvedené věci **souhlasíme** s omezením provozu na silnici I/30 v prostoru Podhoří-Úžín z důvodu realizace stavby *„I/30 Český Újezd – instalace proměnných DZ, meteorologických stanic a svodidel"* dle předloženého návrhu za dodržení následujících podmínek :

1) Omezení provozu na uvedených komunikacích bude označeno dle situací dopravních opatření – příloha
2) Požadujeme, aby tato stavba byla realizována v předpokládaném termín, a to 1.7.2024-31.8.2024 – stavba nesmí být realizována v souběhu se stavbou rekonstrukce most Dr.E.Beneše a stavbou rekonstrukce mostní estakády na sil.I/62 u Tonasa v Neštěmicích, kdy objízdná trasa v rámci těchto uzavírek povede po této komunikaci – předpoklad realizace uvedených staveb – rok 2025
3) V rámci etap v blízkosti zastávek autobusů nebude žádným způsobem omezen provoz na těchto zastávkách a nebude zde umístěna DZ B30 - musí zde být stále zajištěn bezpečný přístup chodců na tyto zastávky autobusů – použití dopravních opatření dle schéma B/17.
4) Na případné omezení přístupu-příjezdu, a to i krátkodobé budou majitelé dotčených nemovitostí upozorněni vhodným způsobem (např. letáky) minim. týden předen
5) Při realizaci dopravních opatření budou dodrženy podmínky stanovené ve „Všeobecné části - část A, Zásad pro označování pracovních míst na pozemních komunikacích - TP 66, III.vydání"

Pokud budou výše uvedené podmínky splněny, lze konstatovat, že návrh odpovídá obecným požadavkům na bezpečnost a plynulost provozu na pozemních komunikacích.

Vyřizuje komisař Ing.Pokorný

komisař Bc. Žižka Jiří
vedoucí DI Ústí n.L.

Ing. Vojtěch Pokorný

Digitálně podepsal Ing. Vojtěch Pokorný
Datum: 2024.06.07 10:17:05 +02'00'

Horova 5
40067 Ústí nad Labem

Tel.: +420 974 426 263
Fax: +420 974 427 090
Email: krpu.podatelna@pcr.cz

ZÁJMOVÉ ÚZEMÍ

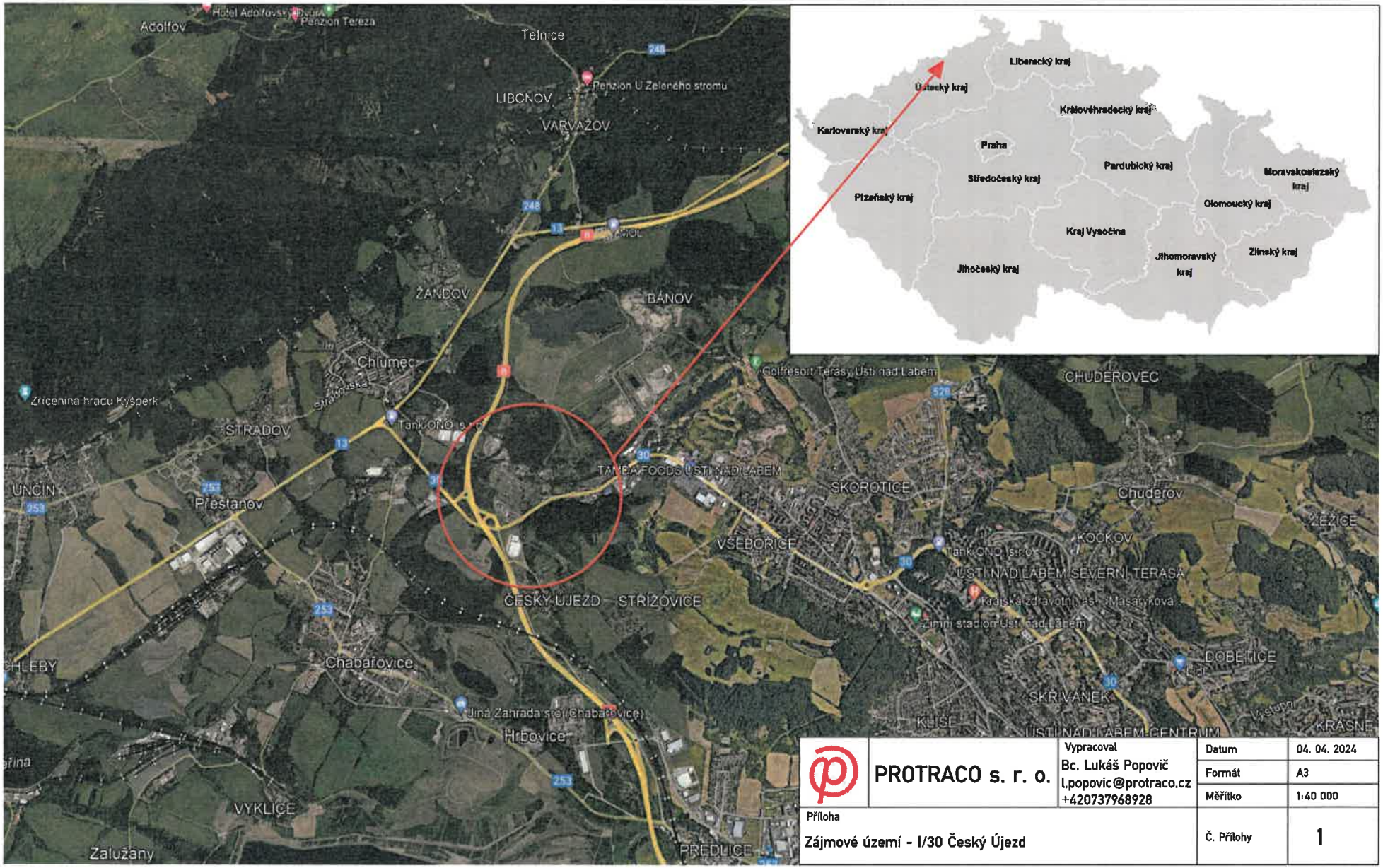

PROTRACO s. r. o.	Vypracoval Bc. Lukáš Popovič l.popovic@protraco.cz +420737968928	Datum	04. 04. 2024
		Formát	A3
		Měřítko	1:40 000
Příloha Zájmové území - I/30 Český Újezd		Č. Přílohy	1

NÁVRH DIO - POKLÁDKA NOVÉHO ZEMNÍHO KABELOVÉHO VEDENÍ

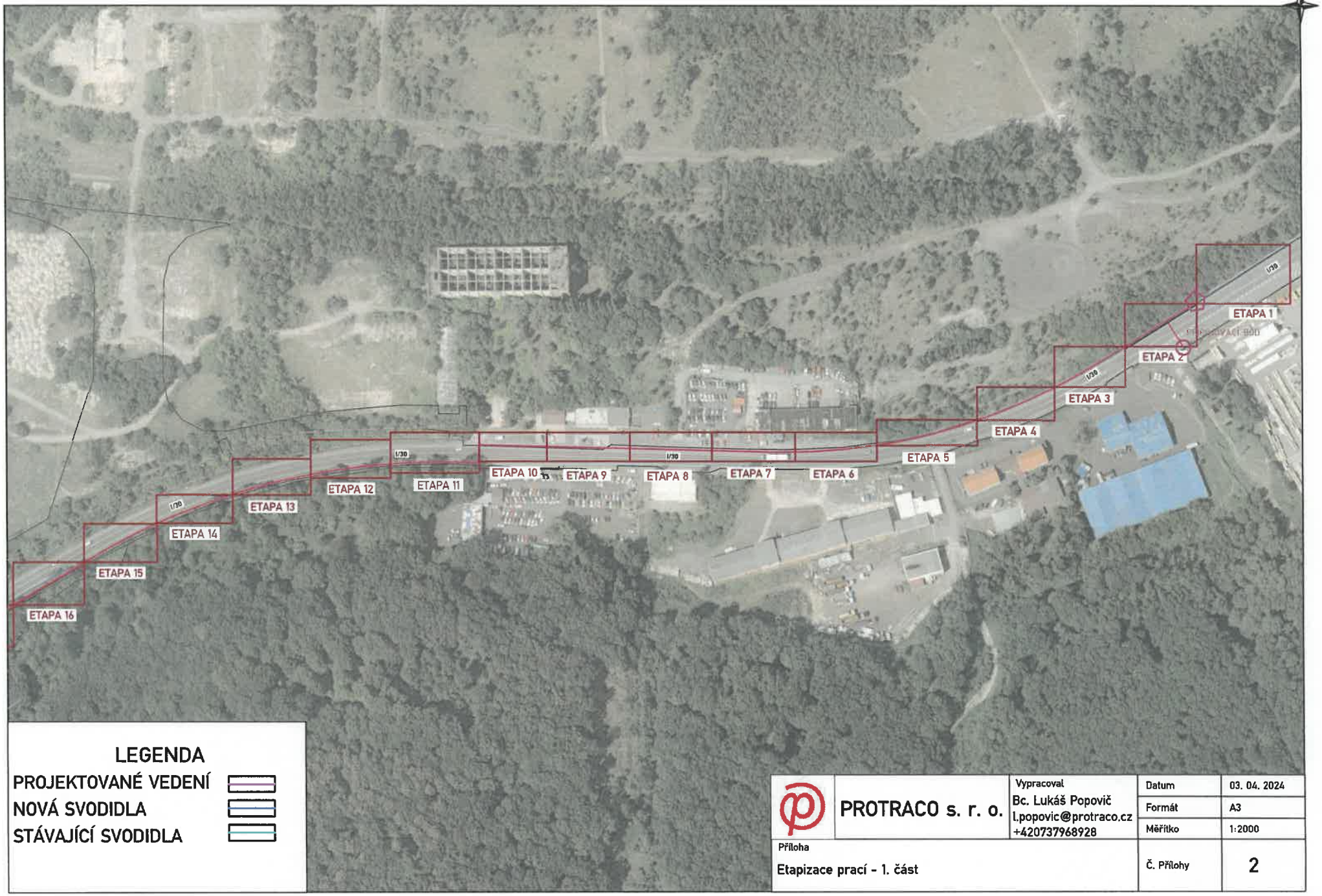

PROTRACO s. r. o.	Vypracoval Bc. Lukáš Popovič l.popovic@protraco.cz +420737968928	Datum	03. 04. 2024
		Formát	A3
		Měřítko	1:2000
Příloha Etapizace prací - 1. část		Č. Přílohy	2

NÁVRH DIO - POKLÁDKA NOVÉHO ZEMNÍHO KABELOVÉHO VEDENÍ

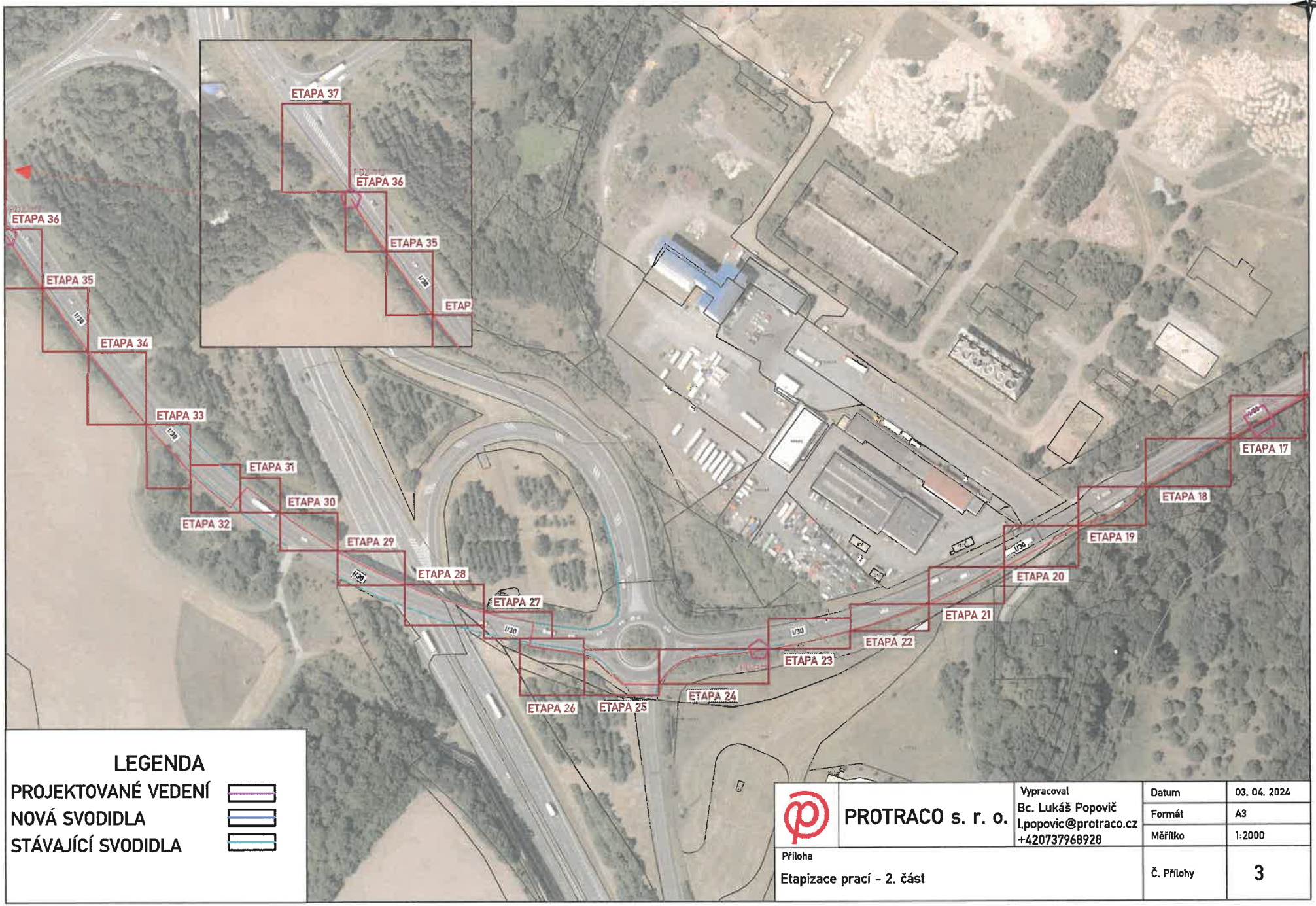

PROTRACO s. r. o.	Vypracoval Bc. Lukáš Popovič l.popovic@protraco.cz +420737968928	Datum	03. 04. 2024
		Formát	A3
		Měřítko	1:2000
Příloha Etapizace prací - 2. část		Č. Přílohy	3

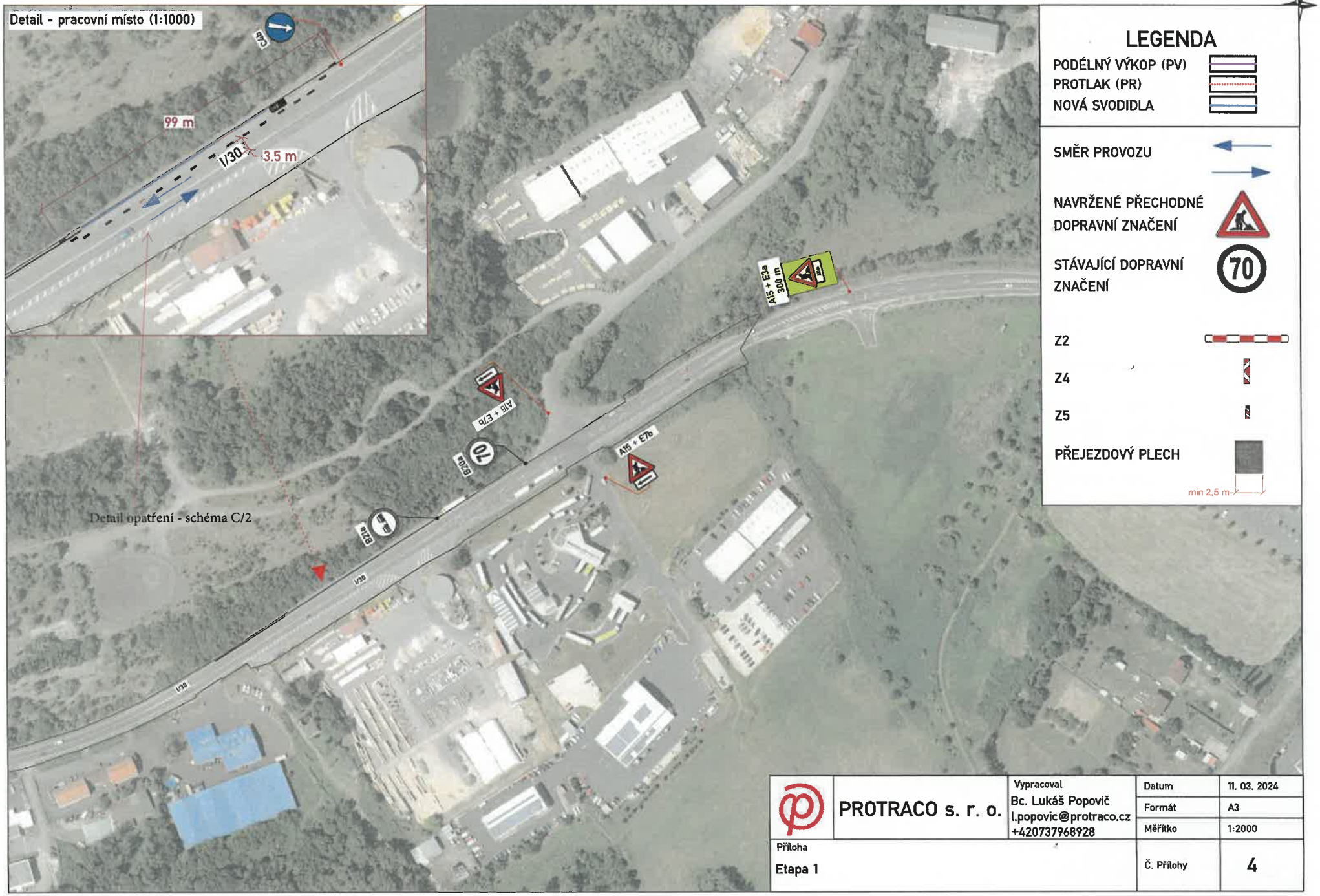

PROTRACO s. r. o.	Vypracoval Bc. Lukáš Popovič l.popovic@protraco.cz +420737968928	Datum	11. 03. 2024
		Formát	A3
		Měřítko	1:2000
Příloha Etapa 1		Č. Přílohy	4

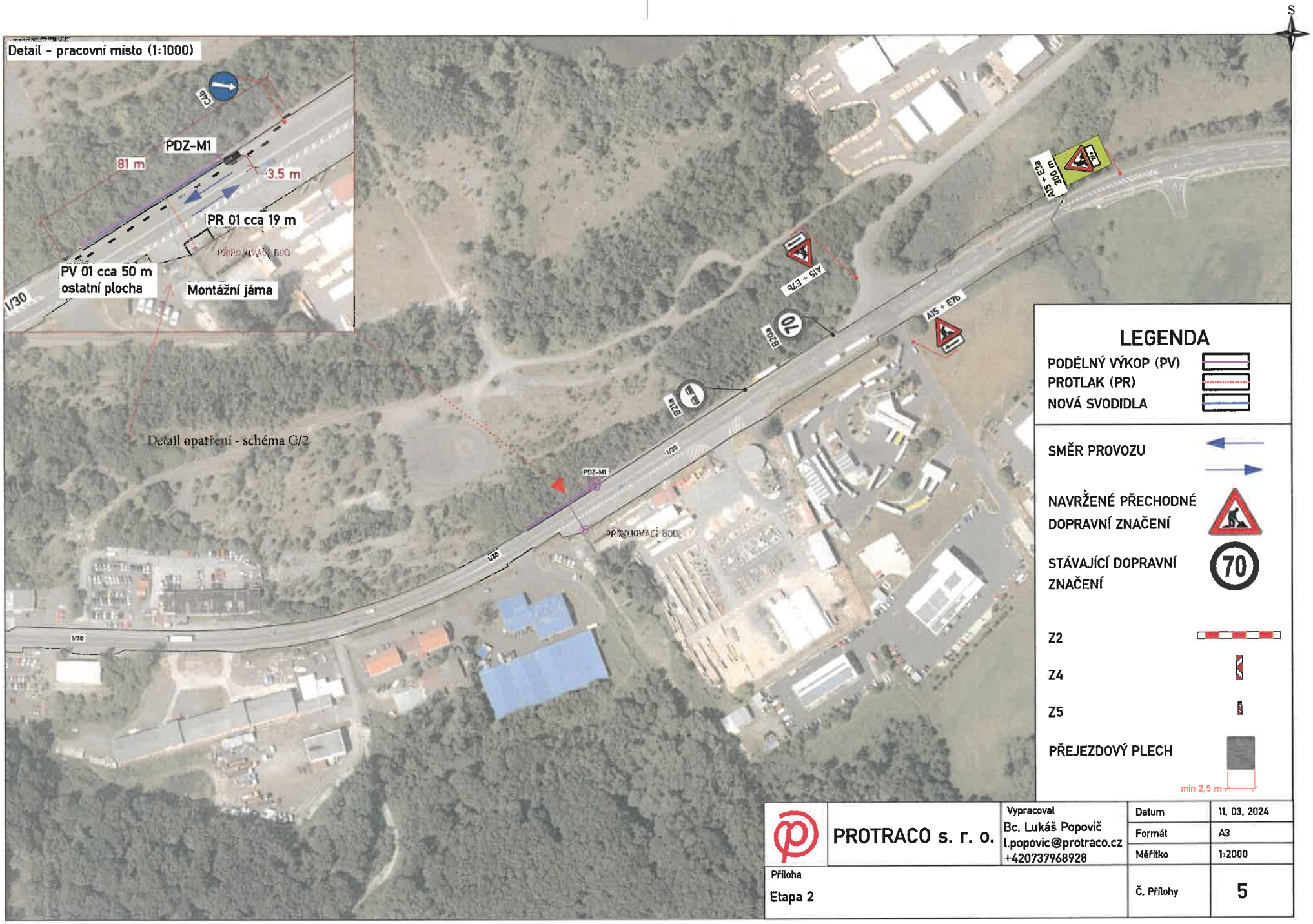

PROTRACO s. r. o.	Vypracoval Bc. Lukáš Popovič l.popovic@protraco.cz +420737968928	Datum	11. 03. 2024
		Formát	A3
		Měřítko	1:2000
Příloha Etapa 2		Č. Přílohy	5

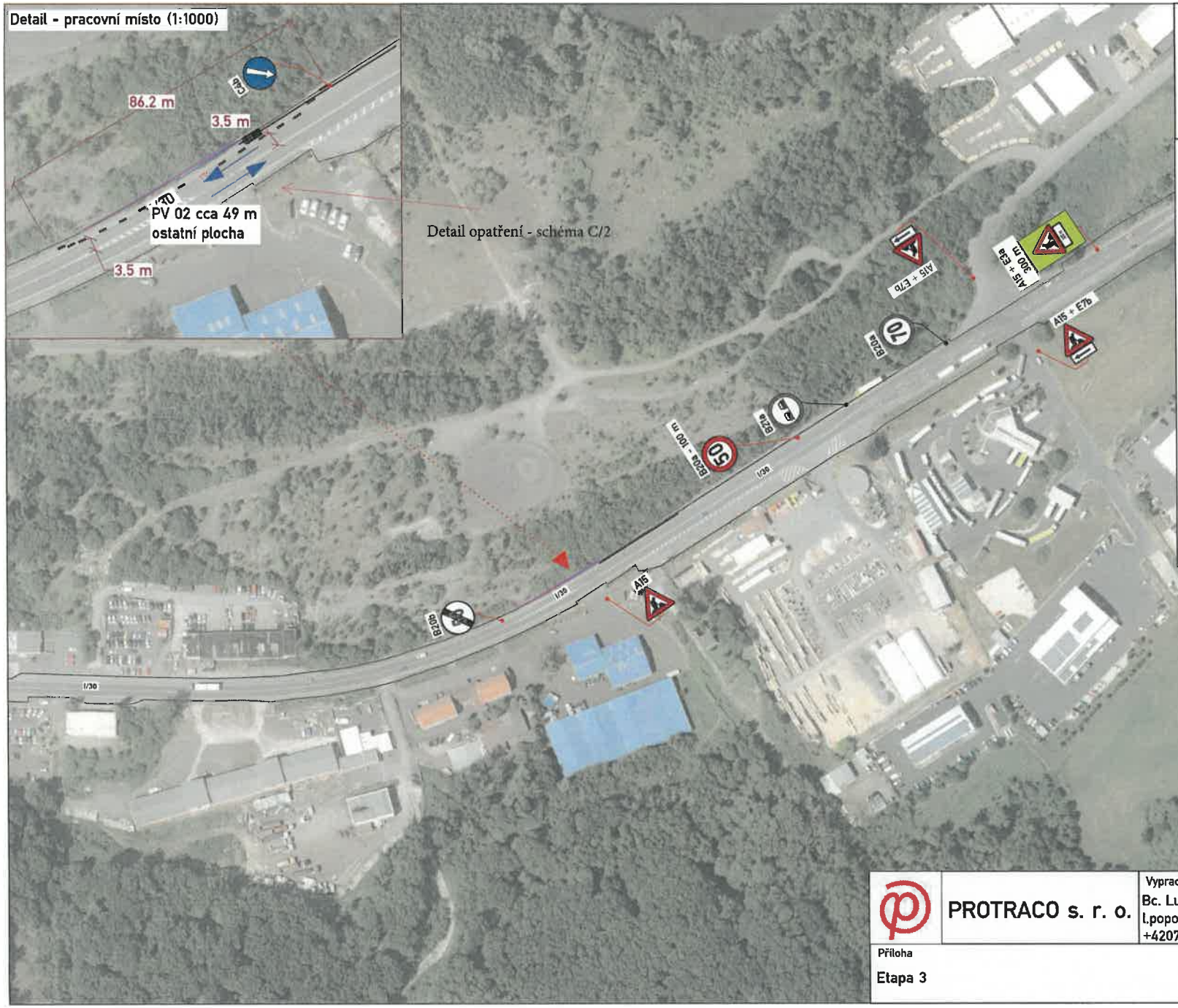

LEGENDA

PODÉLNÝ VÝKOP (PV)
PROTLAK (PR)
NOVÁ SVODIDLA

SMĚR PROVOZU

NAVRŽENÉ PŘECHODNÉ DOPRAVNÍ ZNAČENÍ

STÁVAJÍCÍ DOPRAVNÍ ZNAČENÍ

Z2

Z4

Z5

PŘEJEZDOVÝ PLECH

min 2,5 m

PROTRACO s. r. o.	Vypracoval Bc. Lukáš Popovič l.popovic@protraco.cz +420737968928	Datum	11. 03. 2024
		Formát	A3
		Měřítko	1:2000
Příloha Etapa 3		Č. Přílohy	6

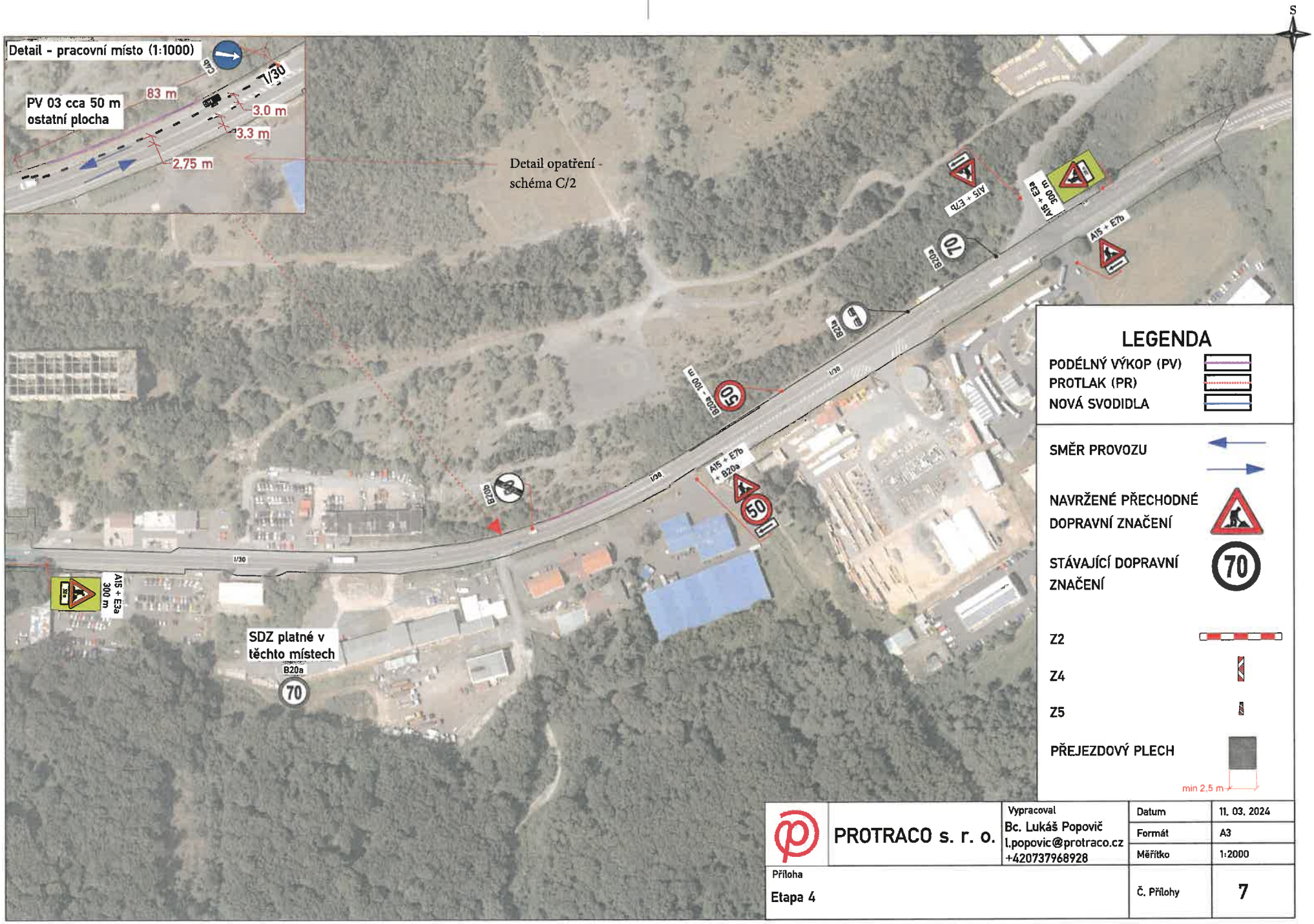

PROTRACO s. r. o.	Vypracoval Bc. Lukáš Popovič l.popovic@protraco.cz +420737968928	Datum	11. 03. 2024
		Formát	A3
		Měřítko	1:2000
Příloha Etapa 4		Č. Přílohy	7

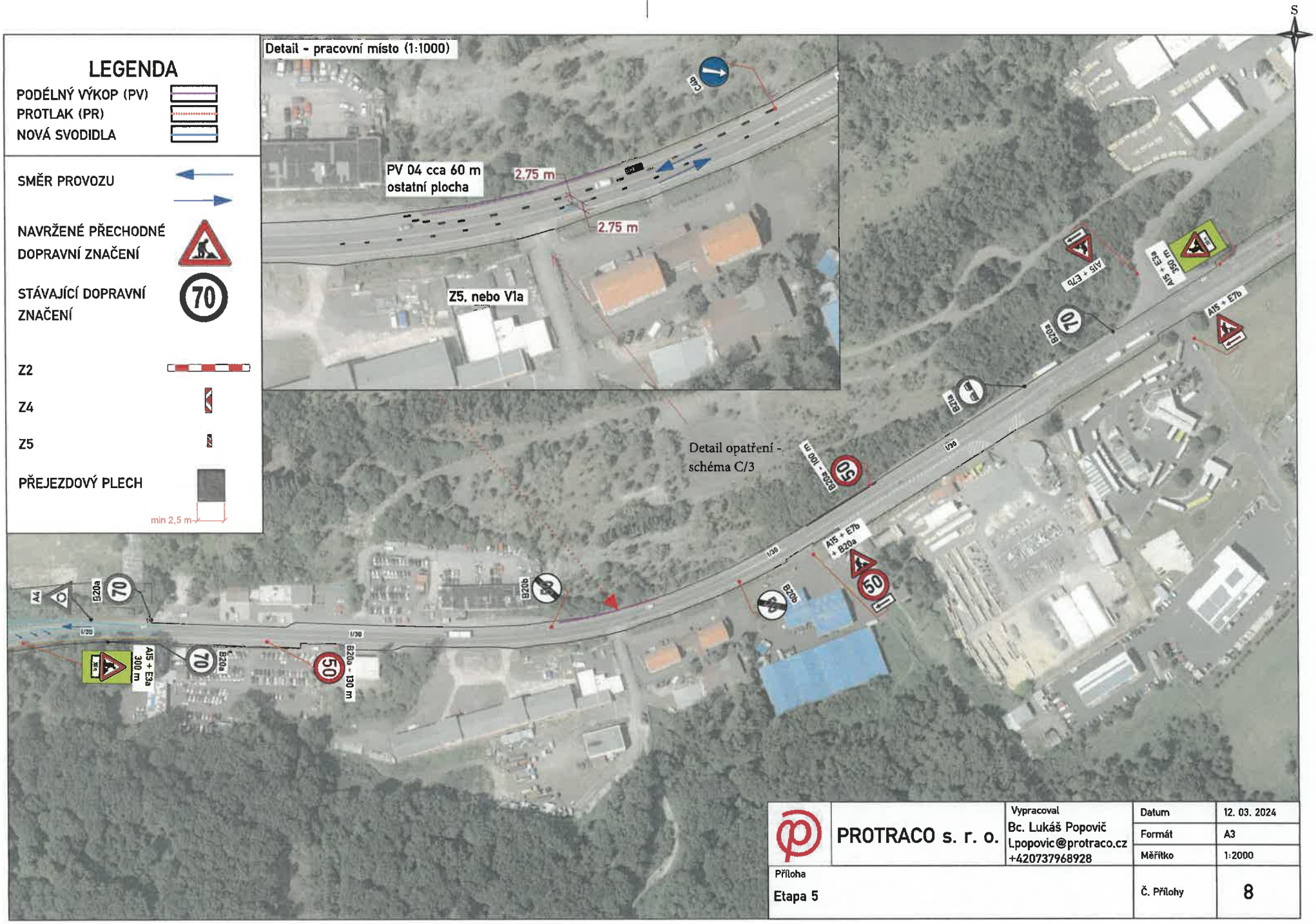

PROTRACO s. r. o.	Vypracoval Bc. Lukáš Popovič l.popovic@protraco.cz +420737968928	Datum	12. 03. 2024
		Formát	A3
		Měřítko	1:2000
Příloha Etapa 5		Č. Přílohy	8

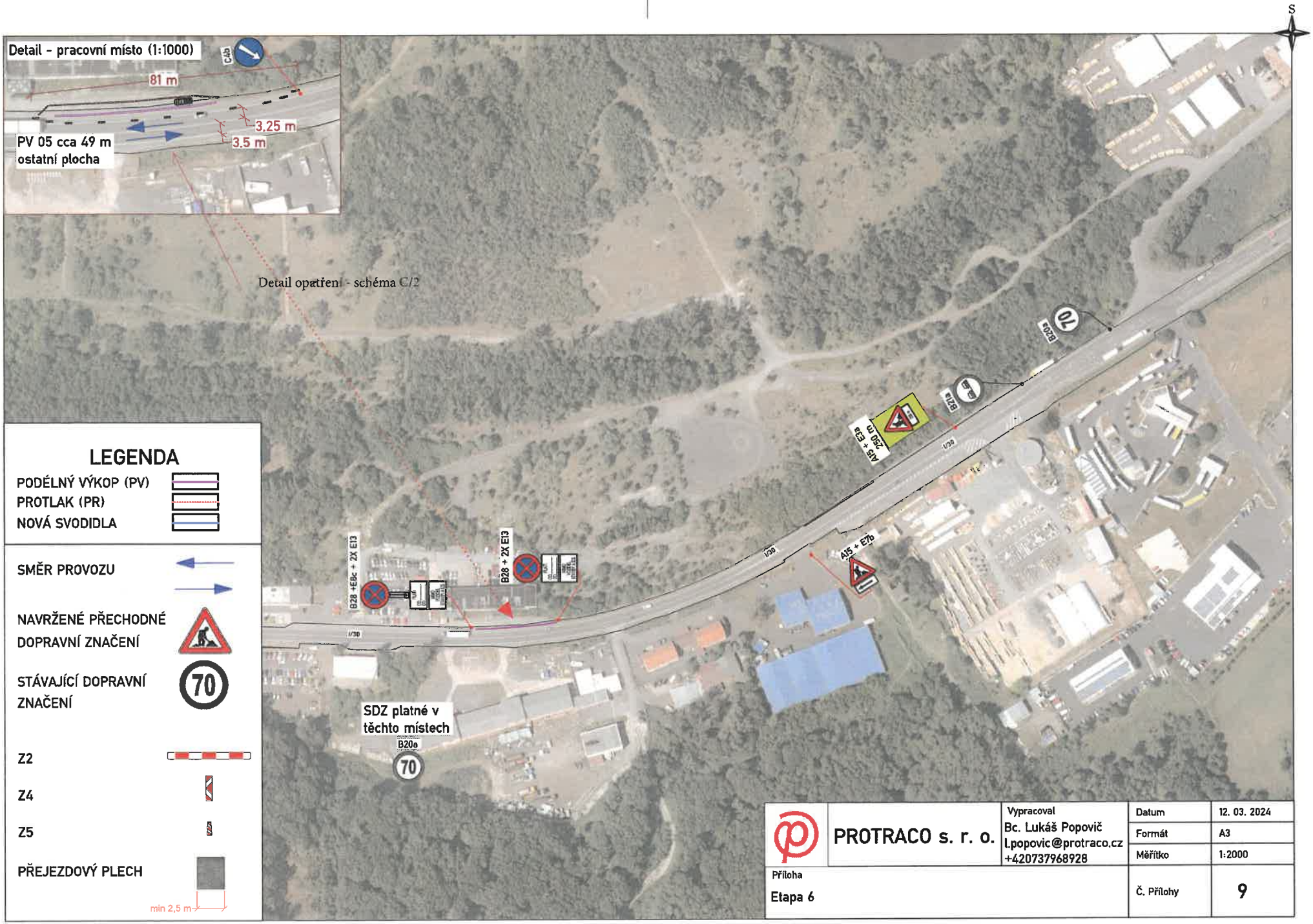

PROTRACO s. r. o.	Vypracoval Bc. Lukáš Popovič l.popovic@protraco.cz +420737968928	Datum	12. 03. 2024
		Formát	A3
		Měřítko	1:2000
Příloha Etapa 6		Č. Přílohy	9

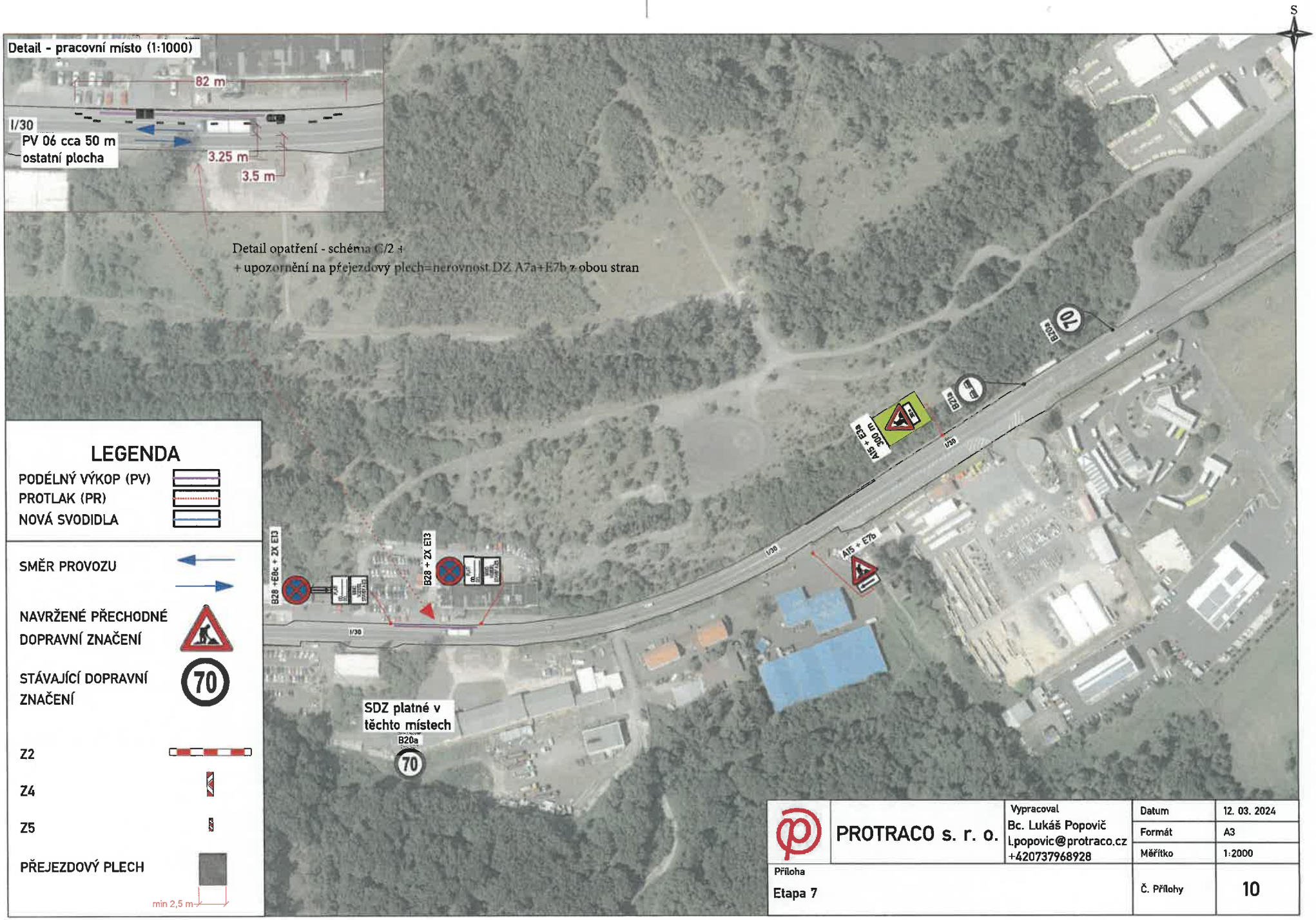

PROTRACO s. r. o.	Vypracoval Bc. Lukáš Popovič l.popovic@protraco.cz +420737968928	Datum	12. 03. 2024	
		Formát	A3	
		Měřítko	1:2000	
Příloha Etapa 7		Č. Přílohy	10	

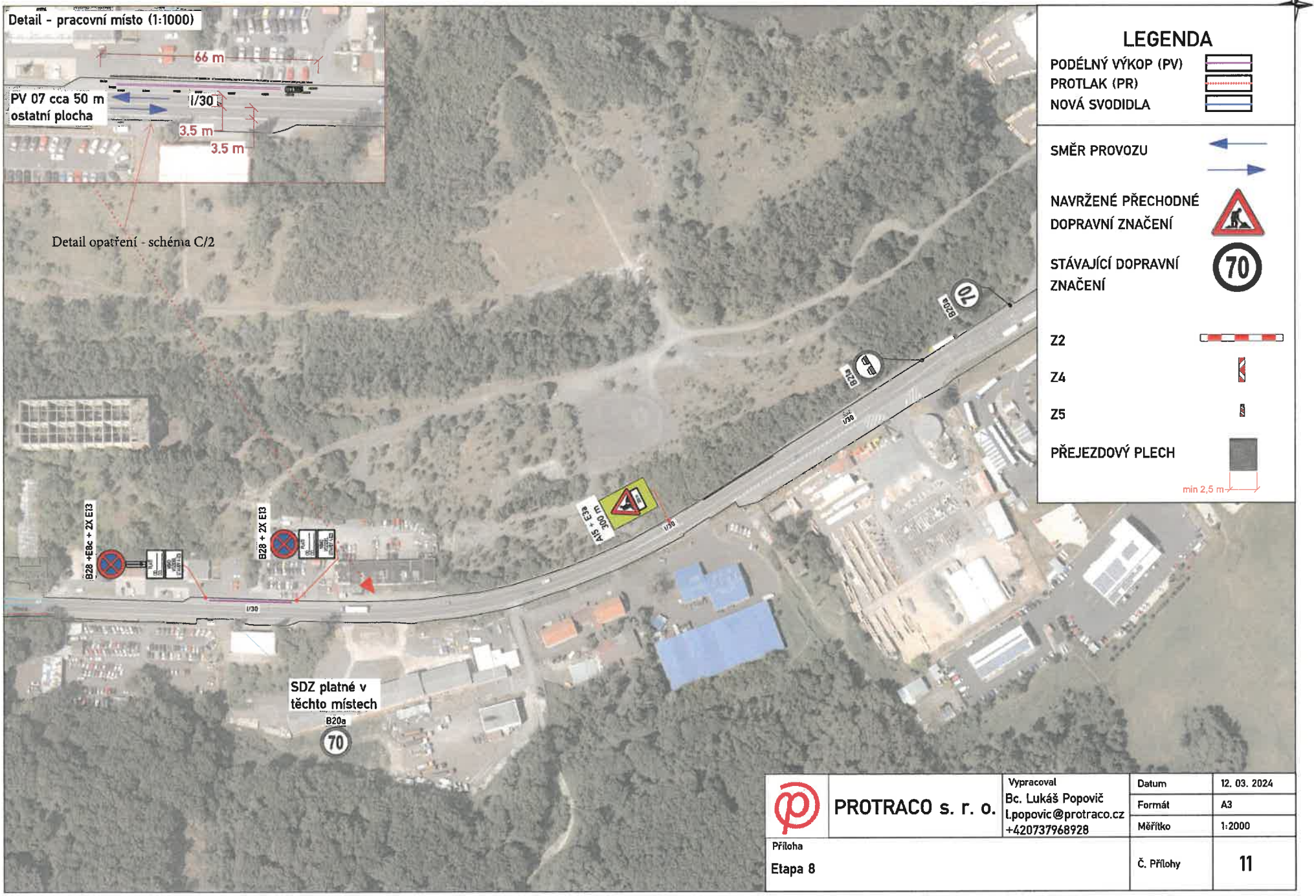

	PROTRACO s. r. o.	Vypracoval Bc. Lukáš Popovič l.popovic@protraco.cz +420737968928	Datum	12. 03. 2024
			Formát	A3
			Měřítko	1:2000
Příloha Etapa 8			Č. Přílohy	11

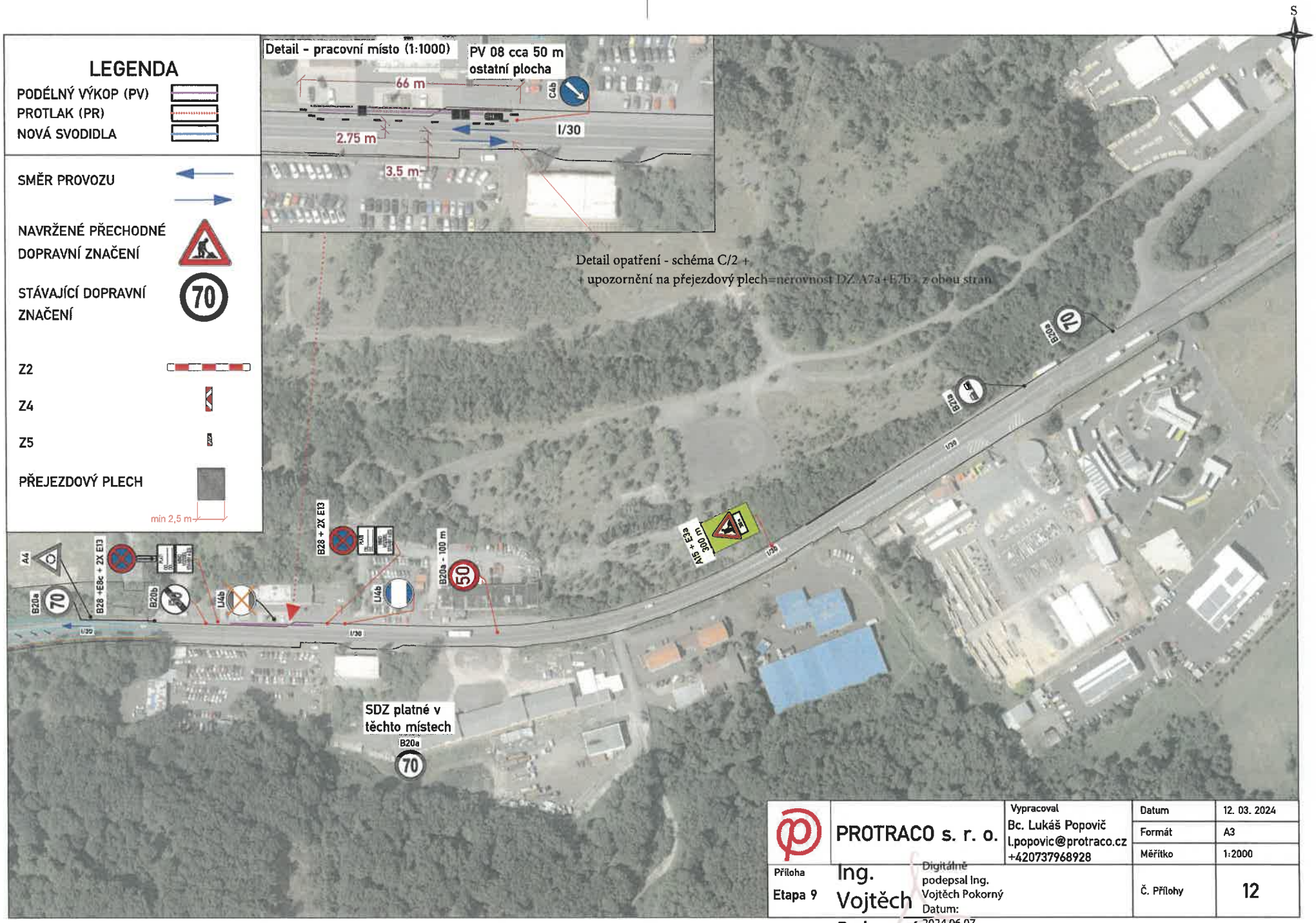

	PROTRACO s. r. o.	Vypracoval Bc. Lukáš Popovič l.popovic@protraco.cz +420737968928	Datum	12. 03. 2024
			Formát	A3
			Měřítko	1:2000
Příloha Etapa 9	Ing. Vojtěch Pokorný	Digitálně podepsal Ing. Vojtěch Pokorný Datum: 2024.06.07 10:17:34 +02'00'	Č. Přílohy	12

LEGENDA

PODÉLNÝ VÝKOP (PV)	
PROTLAK (PR)	
NOVÁ SVODIDLA	
STÁVAJÍCÍ SVODIDLA	
SMĚR PROVOZU	
NAVRŽENÉ PŘECHODNÉ DOPRAVNÍ ZNAČENÍ	
STÁVAJÍCÍ DOPRAVNÍ ZNAČENÍ	70
Z2	
Z4	
Z5	
PŘEJEZDOVÝ PLECH	min 2,5 m

PROTRACO s. r. o.	Vypracoval Bc. Lukáš Popovič l.popovic@protraco.cz +420737968928	Datum	26. 03. 2024
		Formát	A3
		Měřítko	1:2000
Příloha Etapa 26	Ing. Vojtěch Pokorný Digitálně podepsal Ing. Vojtěch Pokorný Datum: 2024.06.07 11:43:18 +02'00'	Č. Přílohy	29


S
LEGENDA
PODÉLNÝ VÝKOP (PV)
PROTLAK (PR)
NOVÁ SVODIDLA
STÁVAJÍCÍ SVODIDLA
SMĚR PROVOZU
NAVRŽENÉ PŘECHODNÉ DOPRAVNÍ ZNAČENÍ
STÁVAJÍCÍ DOPRAVNÍ ZNAČENÍ
70
Z2
Z4
Z5
PŘEJEZDOVÝ PLECH
min 2,5 m
Detail opatření - schéma C/2
Detail - pracovní místo (1:1000)
PV 28 cca 15 m
ostatní plocha
PR 04 cca 14 m
2.75 m
66 m
Montážní jáma
PŘECHOD VEDENÍ NN A DATA Z NÁSPU ZA SVODIDLY, NA MOSTNÍ KONSTRUKCI
EXIT 74
B20b
B20a
A15 + B20a
A4 + B20a
P4 + C1
50
70
80
PROTRACO s. r. o.
Vypracoval
Bc. Lukáš Popovič
l.popovic@protraco.cz
+420737968928
Datum
02. 04. 2024
Formát
A3
Měřítko
1:2000
Příloha
Etapa 27
Č. Přílohy
30

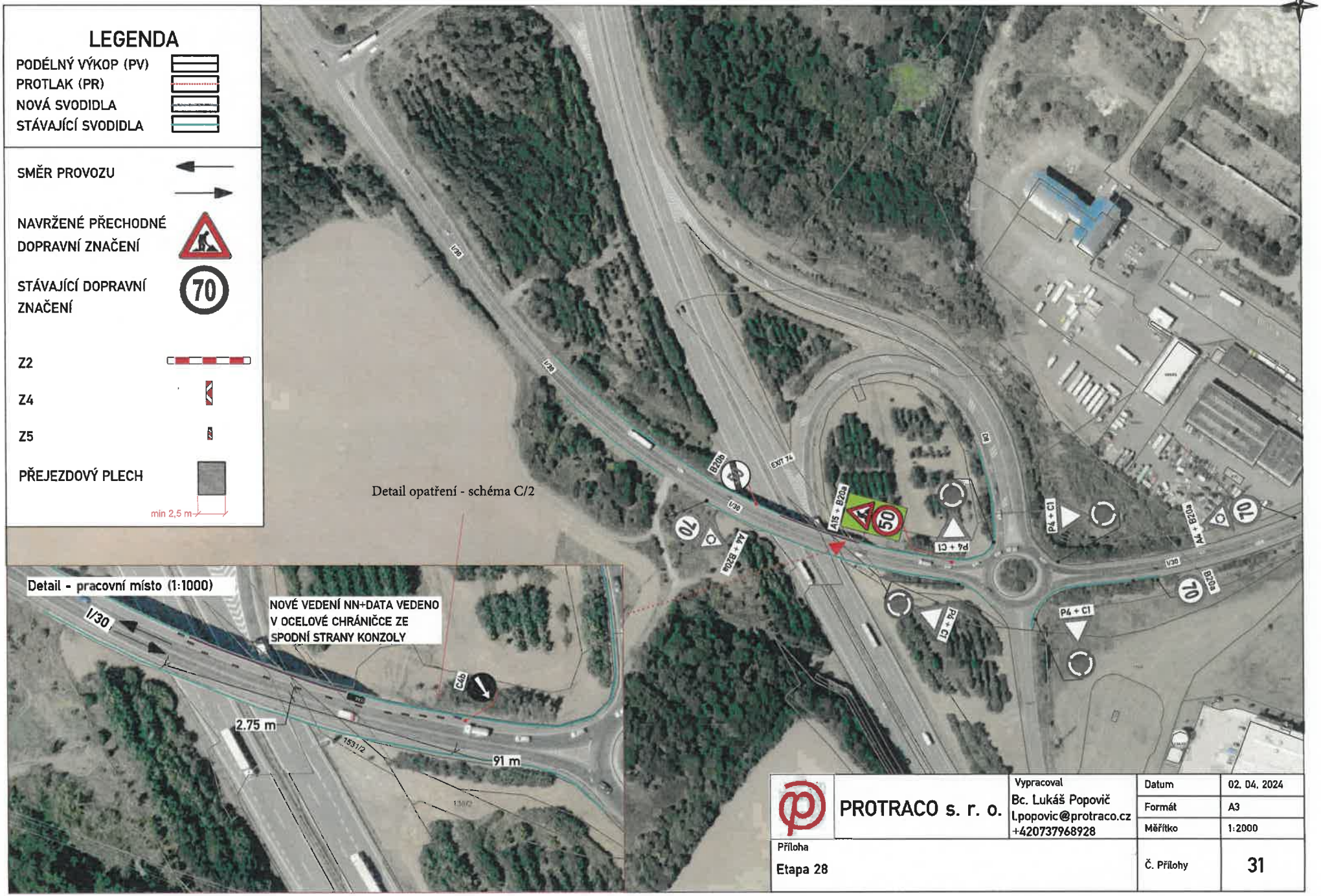
S
LEGENDA
PODÉLNÝ VÝKOP (PV)
PROTLAK (PR)
NOVÁ SVODIDLA
STÁVAJÍCÍ SVODIDLA
SMĚR PROVOZU
NAVRŽENÉ PŘECHODNÉ DOPRAVNÍ ZNAČENÍ
STÁVAJÍCÍ DOPRAVNÍ ZNAČENÍ
70
Z2
Z4
Z5
PŘEJEZDOVÝ PLECH
min 2,5 m
Detail opatření - schéma C/2
Detail - pracovní místo (1:1000)
I/30
NOVÉ VEDENÍ NN+DATA VEDENO V OCELOVÉ CHRÁNIČCE ZE SPODNÍ STRANY KONZOLY
2.75 m
91 m
C4b
B20b
A15 + B20a
50
70
A4 + B20a
P4 + C1
B20a
EXIT 74
PROTRACO s. r. o.
Vypracoval
Bc. Lukáš Popovič
l.popovic@protraco.cz
+420737968928
Datum
02. 04. 2024
Formát
A3
Měřítko
1:2000
Příloha
Etapa 28
Č. Přílohy
31



PROTRACO s. r. o.	Vypracoval Bc. Lukáš Popovič l.popovic@protraco.cz +420737968928	Datum	02. 04. 2024
		Formát	A3
		Měřítko	1:2000
Příloha Etapa 29		Č. Přílohy	32

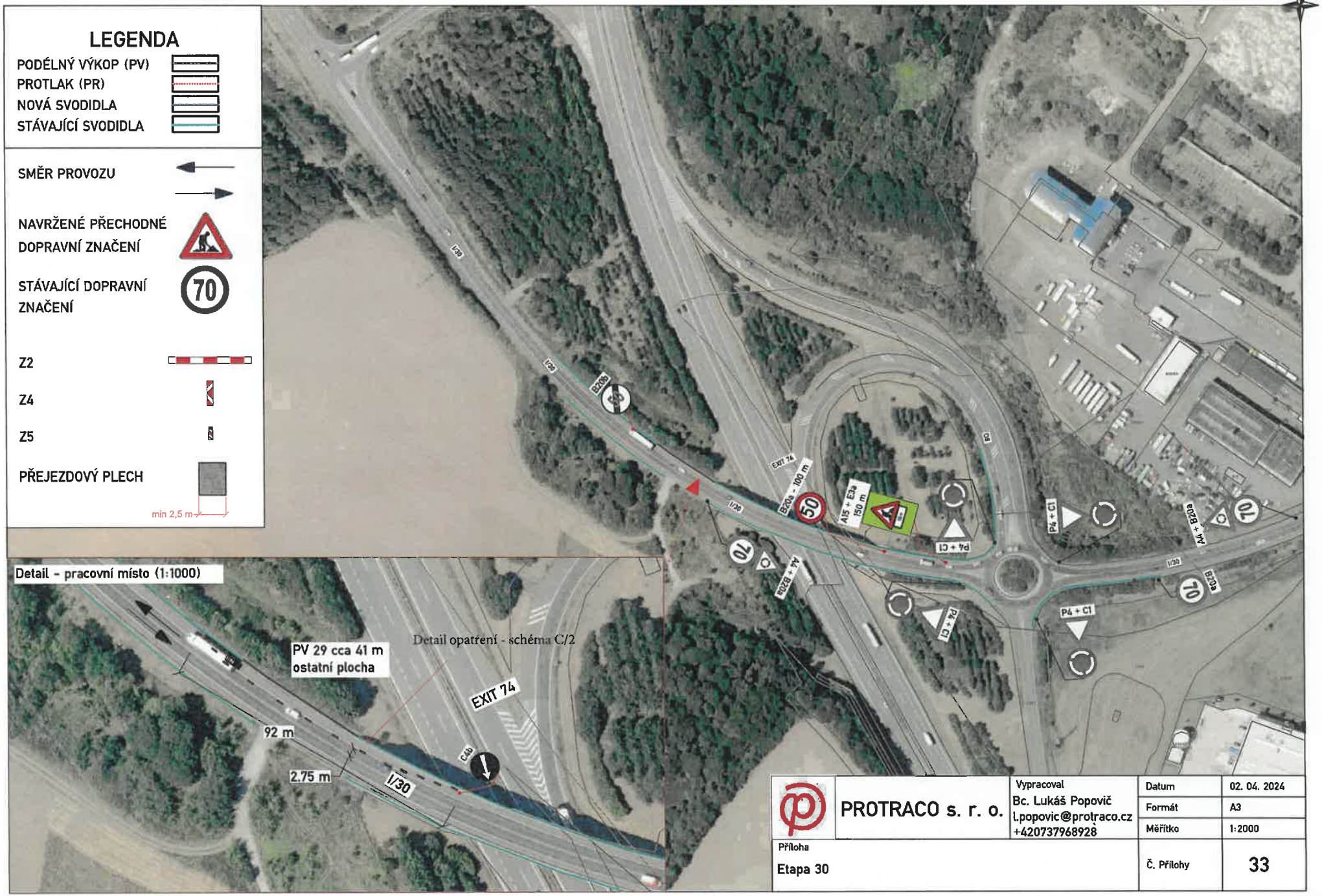
LEGENDA
PODÉLNÝ VÝKOP (PV)
PROTLAK (PR)
NOVÁ SVODIDLA
STÁVAJÍCÍ SVODIDLA
SMĚR PROVOZU
NAVRŽENÉ PŘECHODNÉ DOPRAVNÍ ZNAČENÍ
STÁVAJÍCÍ DOPRAVNÍ ZNAČENÍ
70
Z2
Z4
Z5
PŘEJEZDOVÝ PLECH
min 2,5 m
S
Detail - pracovní místo (1:1000)
PV 29 cca 41 m
ostatní plocha
Detail opatření - schéma C/2
EXIT 74
92 m
2.75 m
I/30
C4b
B20b
B20a - 100 m
50
A15 + E3a
150 m
P4 + C1
A4 + B20a
B20a
70
P4 + C1
A4 + B20a
70
P4 + C1
B20a
70
P4 + C1
PROTRACO s. r. o.
Vypracoval
Bc. Lukáš Popovič
l.popovic@protraco.cz
+420737968928
Datum
02. 04. 2024
Formát
A3
Měřítko
1:2000
Příloha
Etapa 30
Č. Přílohy
33

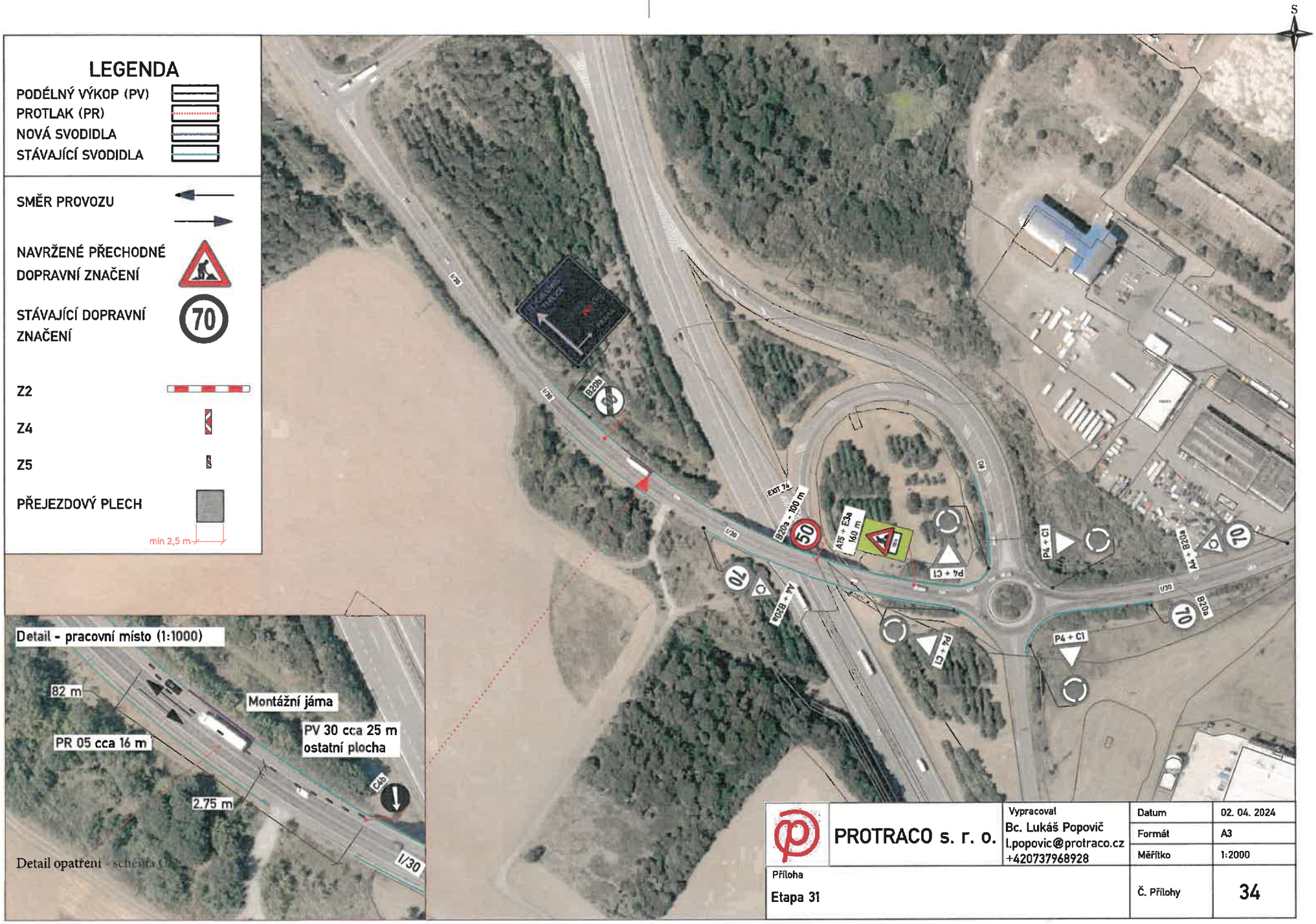
S
LEGENDA
PODÉLNÝ VÝKOP (PV)
PROTLAK (PR)
NOVÁ SVODIDLA
STÁVAJÍCÍ SVODIDLA
SMĚR PROVOZU
NAVRŽENÉ PŘECHODNÉ DOPRAVNÍ ZNAČENÍ
STÁVAJÍCÍ DOPRAVNÍ ZNAČENÍ
70
Z2
Z4
Z5
PŘEJEZDOVÝ PLECH
min 2,5 m
Detail - pracovní místo (1:1000)
82 m
Montážní jáma
PV 30 cca 25 m
ostatní plocha
PR 05 cca 16 m
2.75 m
C45
I/30
Detail opatření - schéma
B20a
EXIT 24
B20a - 100 m
50
A15 + E3a
160 m
P4 + C1
A4 + B20a
70
PROTRACO s. r. o.
Vypracoval
Bc. Lukáš Popovič
l.popovic@protraco.cz
+420737968928
Datum
02. 04. 2024
Formát
A3
Měřítko
1:2000
Příloha
Etapa 31
Č. Přílohy
34

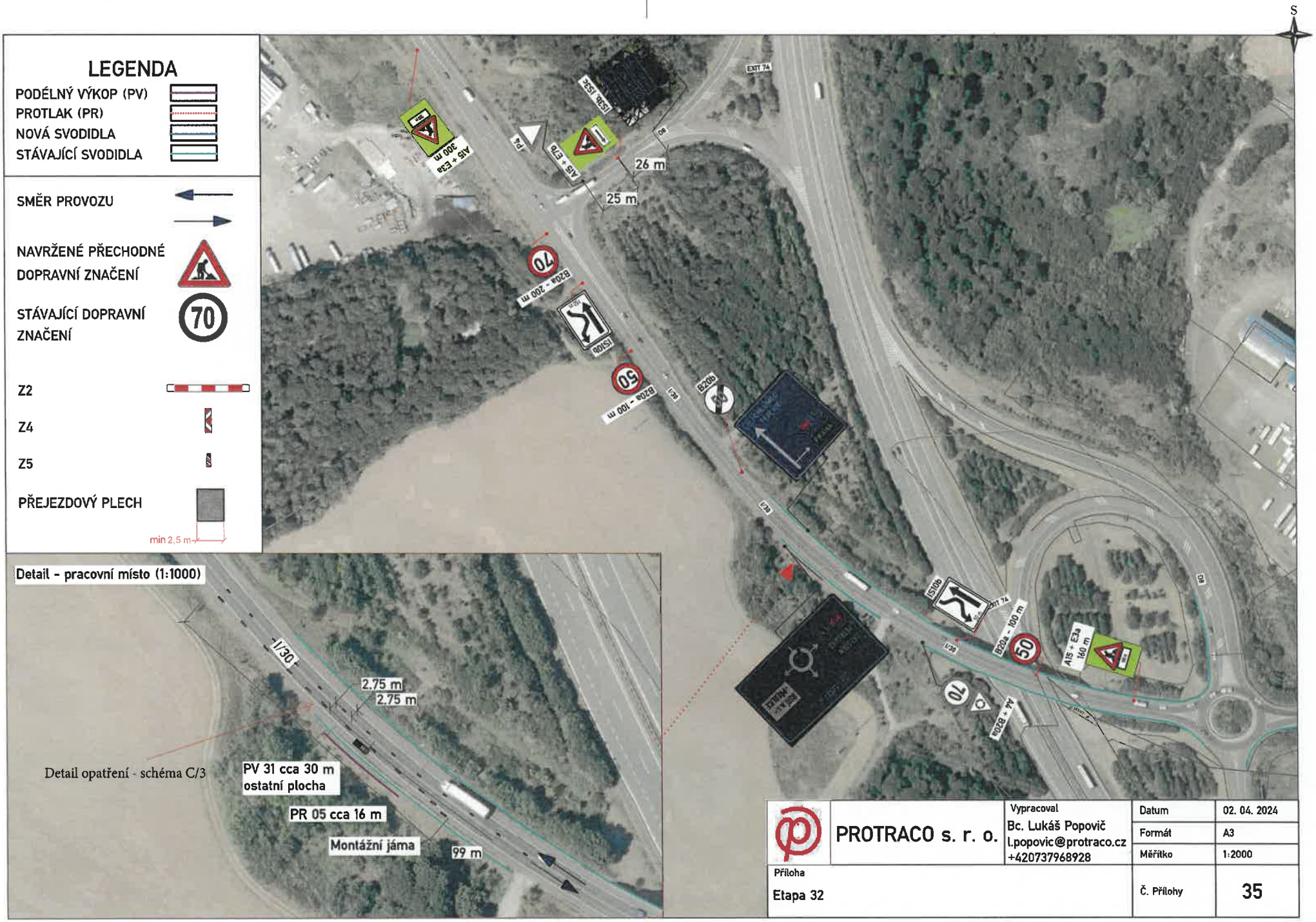
S
LEGENDA
PODÉLNÝ VÝKOP (PV)
PROTLAK (PR)
NOVÁ SVODIDLA
STÁVAJÍCÍ SVODIDLA
SMĚR PROVOZU
NAVRŽENÉ PŘECHODNÉ DOPRAVNÍ ZNAČENÍ
STÁVAJÍCÍ DOPRAVNÍ ZNAČENÍ
Z2
Z4
Z5
PŘEJEZDOVÝ PLECH
min 2,5 m
Detail - pracovní místo (1:1000)
I/30
2.75 m
2.75 m
Detail opatření - schéma C/3
PV 31 cca 30 m
ostatní plocha
PR 05 cca 16 m
Montážní jáma
99 m
26 m
25 m
A15 + E3a
300 m
B20a - 200 m
B20a - 100 m
B20a - 100 m
A15 + E3a
150 m
A4 + B20a
EXIT 74
PROTRACO s. r. o.
Vypracoval
Bc. Lukáš Popovič
l.popovic@protraco.cz
+420737968928
Datum
02. 04. 2024
Formát
A3
Měřítko
1:2000
Příloha
Etapa 32
Č. Přílohy
35

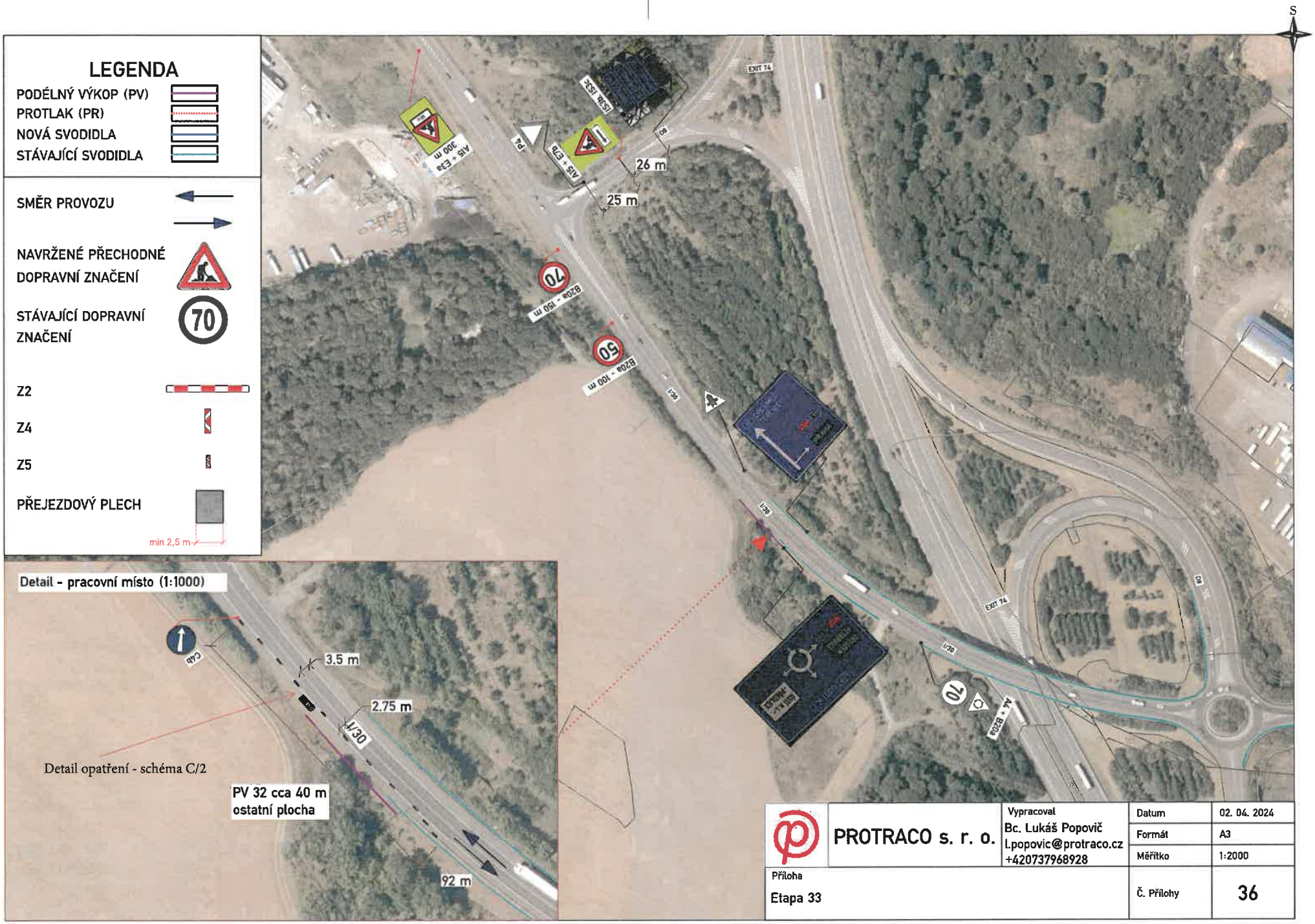
LEGENDA
PODÉLNÝ VÝKOP (PV)
PROTLAK (PR)
NOVÁ SVODIDLA
STÁVAJÍCÍ SVODIDLA
SMĚR PROVOZU
NAVRŽENÉ PŘECHODNÉ DOPRAVNÍ ZNAČENÍ
STÁVAJÍCÍ DOPRAVNÍ ZNAČENÍ
70
Z2
Z4
Z5
PŘEJEZDOVÝ PLECH
min 2,5 m
S
26 m
25 m
70
50
Detail - pracovní místo (1:1000)
3.5 m
2.75 m
92 m
Detail opatření - schéma C/2
PV 32 cca 40 m
ostatní plocha
PROTRACO s. r. o.
Vypracoval
Bc. Lukáš Popovič
l.popovic@protraco.cz
+420737968928
Datum
02. 04. 2024
Formát
A3
Měřítko
1:2000
Příloha
Etapa 33
Č. Přílohy
36

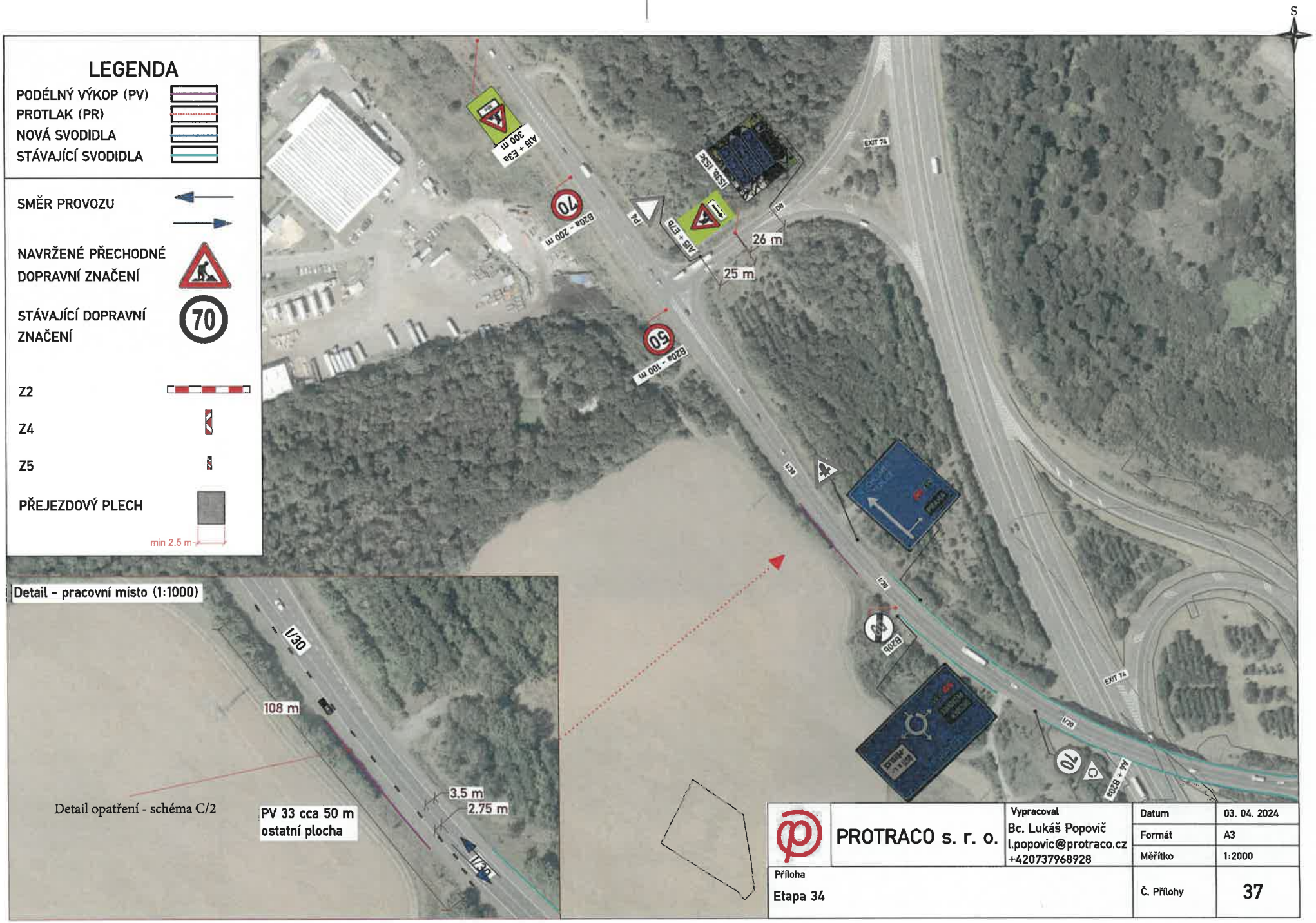

PROTRACO s. r. o.	Vypracoval Bc. Lukáš Popovič l.popovic@protraco.cz +420737968928	Datum	03. 04. 2024
		Formát	A3
		Měřítko	1:2000
Příloha Etapa 34		Č. Přílohy	37

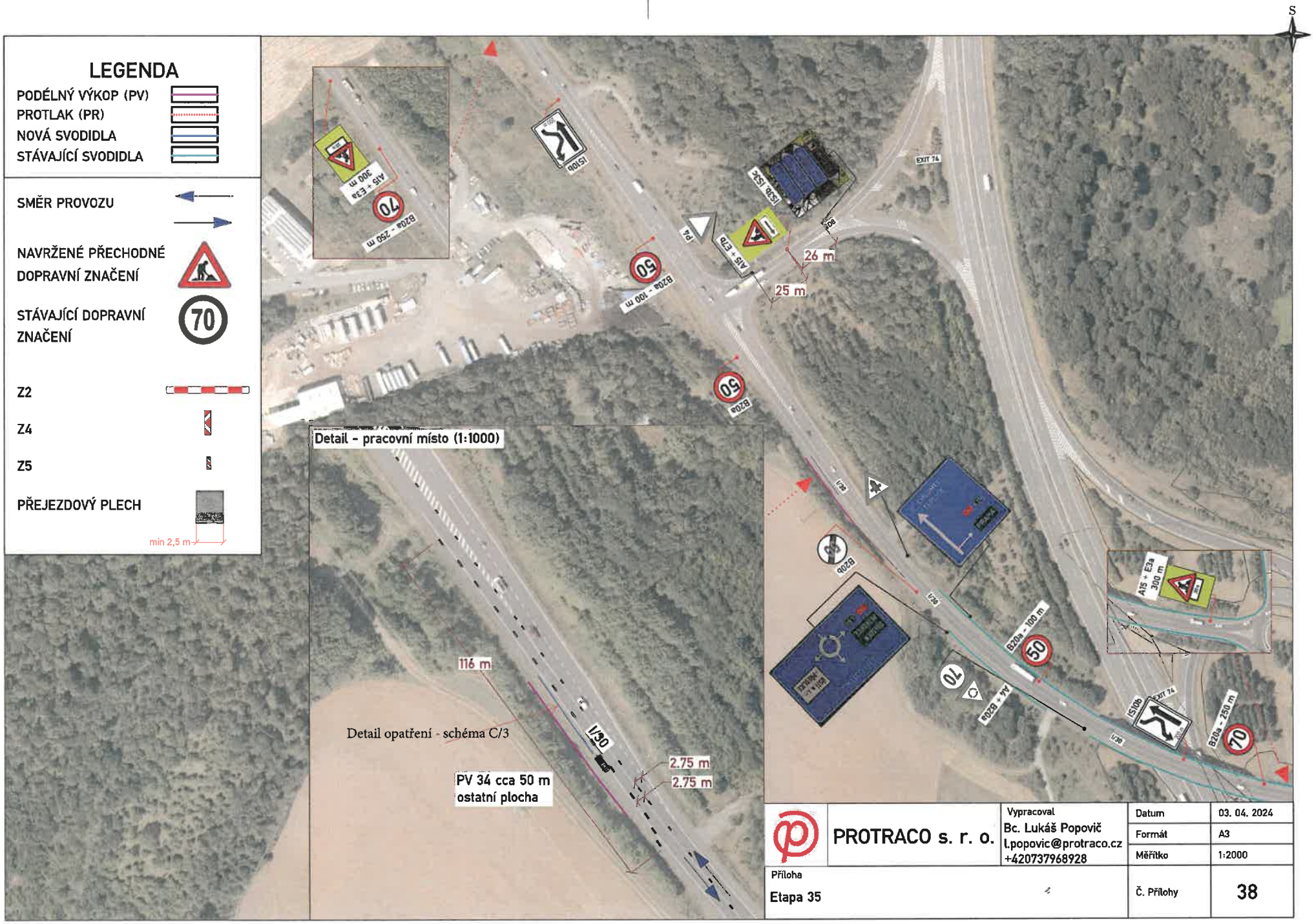
LEGENDA
PODÉLNÝ VÝKOP (PV)
PROTLAK (PR)
NOVÁ SVODIDLA
STÁVAJÍCÍ SVODIDLA
SMĚR PROVOZU
NAVRŽENÉ PŘECHODNÉ DOPRAVNÍ ZNAČENÍ
STÁVAJÍCÍ DOPRAVNÍ ZNAČENÍ
Z2
Z4
Z5
PŘEJEZDOVÝ PLECH
min 2,5 m
S
Detail - pracovní místo (1:1000)
Detail opatření - schéma C/3
PV 34 cca 50 m
ostatní plocha
116 m
2.75 m
2.75 m
26 m
25 m
I/30
EXIT 74
PROTRACO s. r. o.
Vypracoval
Bc. Lukáš Popovič
l.popovic@protraco.cz
+420737968928
Datum
03. 04. 2024
Formát
A3
Měřítko
1:2000
Příloha
Etapa 35
Č. Přílohy
38

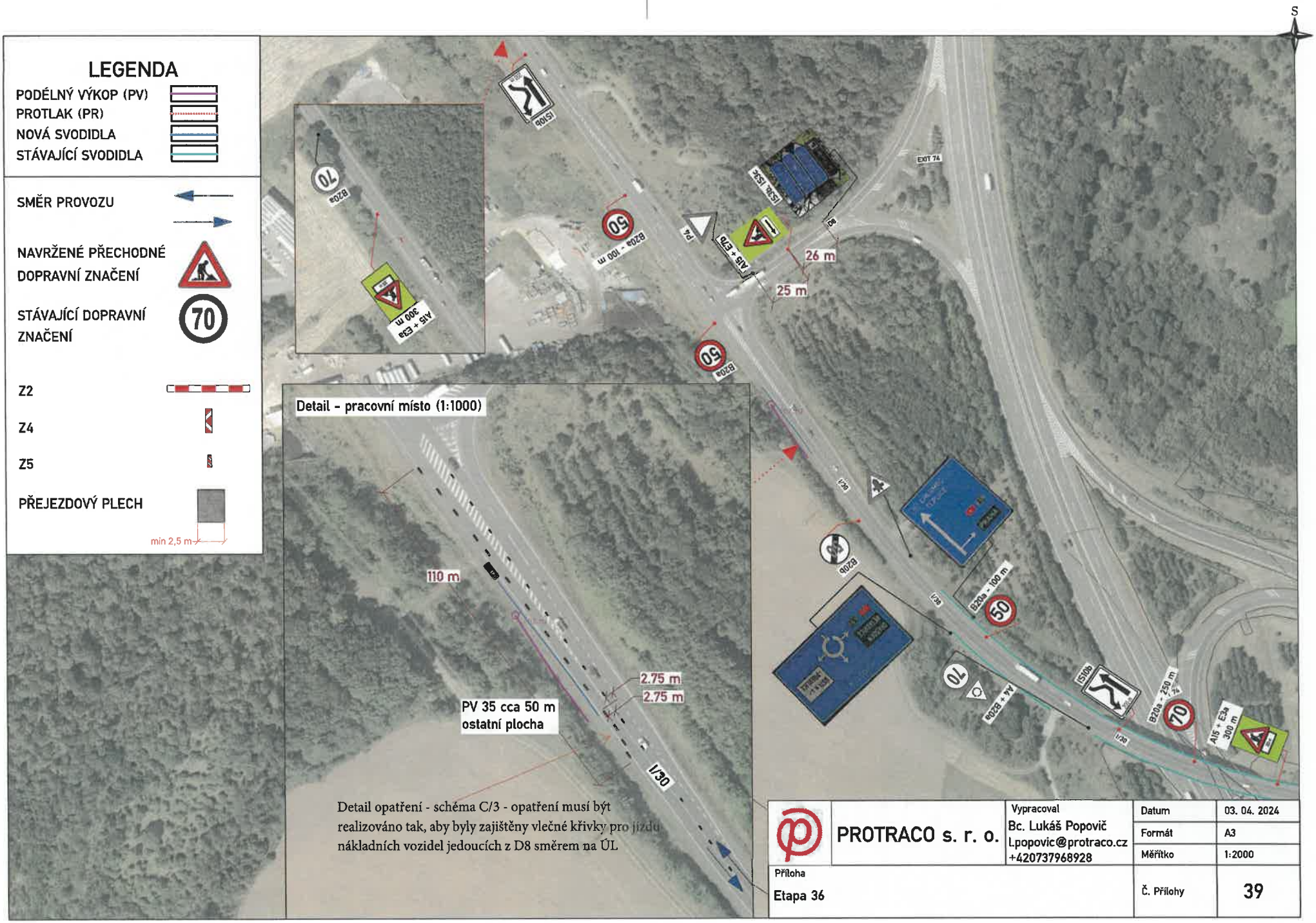

PROTRACO s. r. o.	Vypracoval Bc. Lukáš Popovič l.popovic@protraco.cz +420737968928	Datum	03. 04. 2024
		Formát	A3
		Měřítko	1:2000
Příloha Etapa 36		Č. Přílohy	39

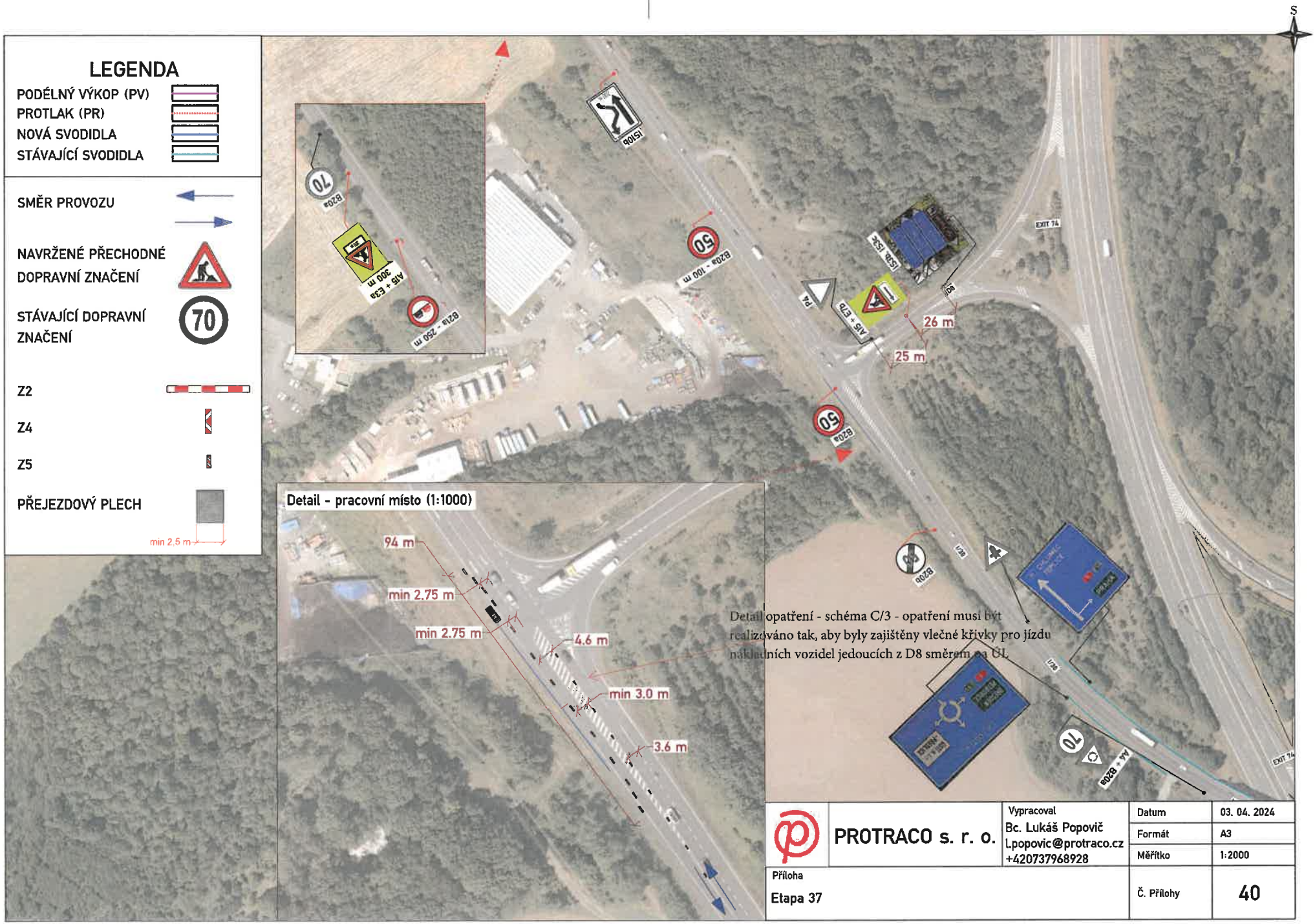
LEGENDA
PODÉLNÝ VÝKOP (PV)
PROTLAK (PR)
NOVÁ SVODIDLA
STÁVAJÍCÍ SVODIDLA
SMĚR PROVOZU
NAVRŽENÉ PŘECHODNÉ DOPRAVNÍ ZNAČENÍ
STÁVAJÍCÍ DOPRAVNÍ ZNAČENÍ
Z2
Z4
Z5
PŘEJEZDOVÝ PLECH
min 2,5 m
S
Detail - pracovní místo (1:1000)
94 m
min 2,75 m
min 2.75 m
4.6 m
min 3.0 m
3.6 m
26 m
25 m
Detail opatření - schéma C/3 - opatření musí být realizováno tak, aby byly zajištěny vlečné křivky pro jízdu nákladních vozidel jedoucích z D8 směrem na ÚL
EXIT 74
PROTRACO s. r. o.
Vypracoval
Bc. Lukáš Popovič
l.popovic@protraco.cz
+420737968928
Datum
03. 04. 2024
Formát
A3
Měřítko
1:2000
Příloha
Etapa 37
Č. Přílohy
40

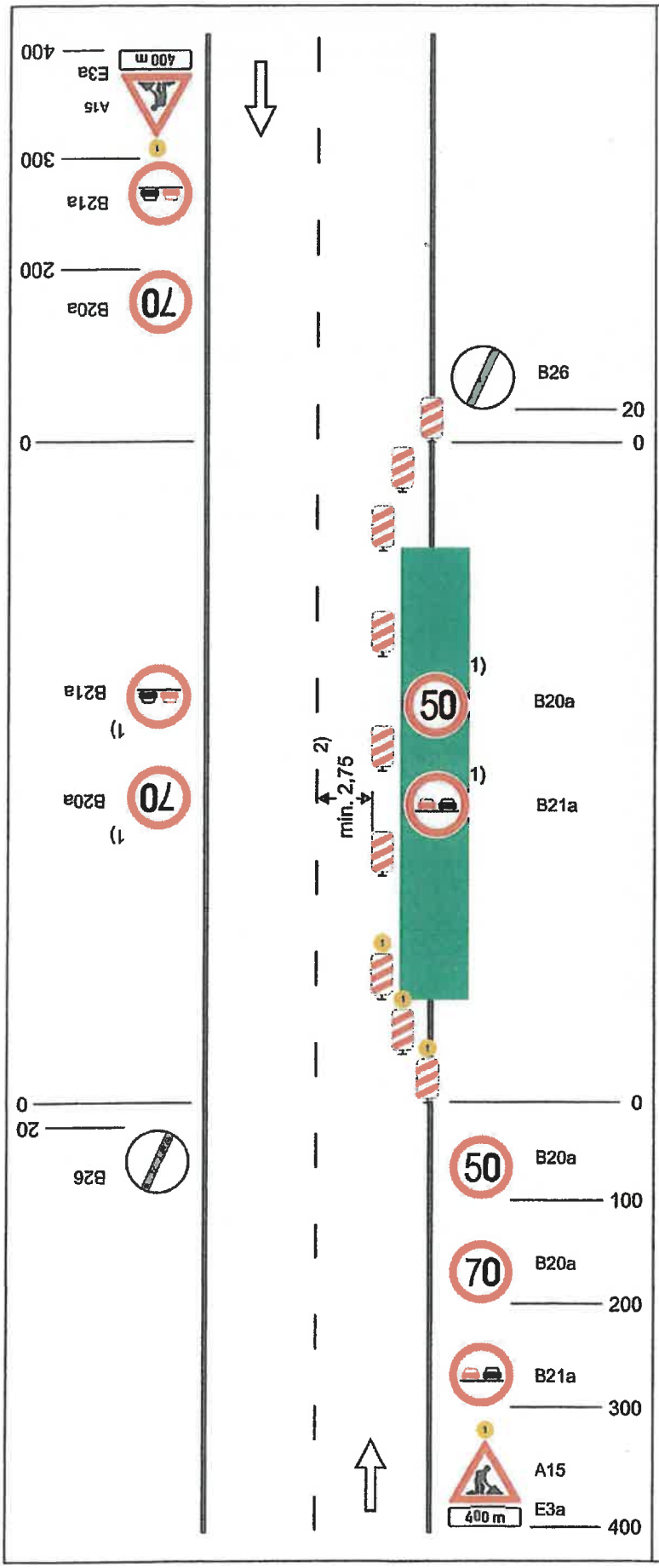

Schéma C/2

Standardní pracovní místo. Zúžení jízdního pruhu.

příčná uzávěra jednostrannými směrovacími deskami

vymezení jízdních pruhů dopravními knoflíky (odstup 0,5-1 m), fólií nebo barvou doporučeno

podélná uzávěra oboustrannými směrovacími deskami
odstup max. 20 m

příčná uzávěra jednostrannými směrovacími deskami

výstražná světla typu 1 na každé směrovací desce

1) opakování v případě podélné uzávěry delší než 300 m po 300 m - 500 m

2) může být ve výjimečných případech menší (viz kap. 6.2.2)

výstražné světlo typu 1 nebo značka umístěna na fluorescenčním podkladu,
v protisměru shodně

vzdálenosti v metrech

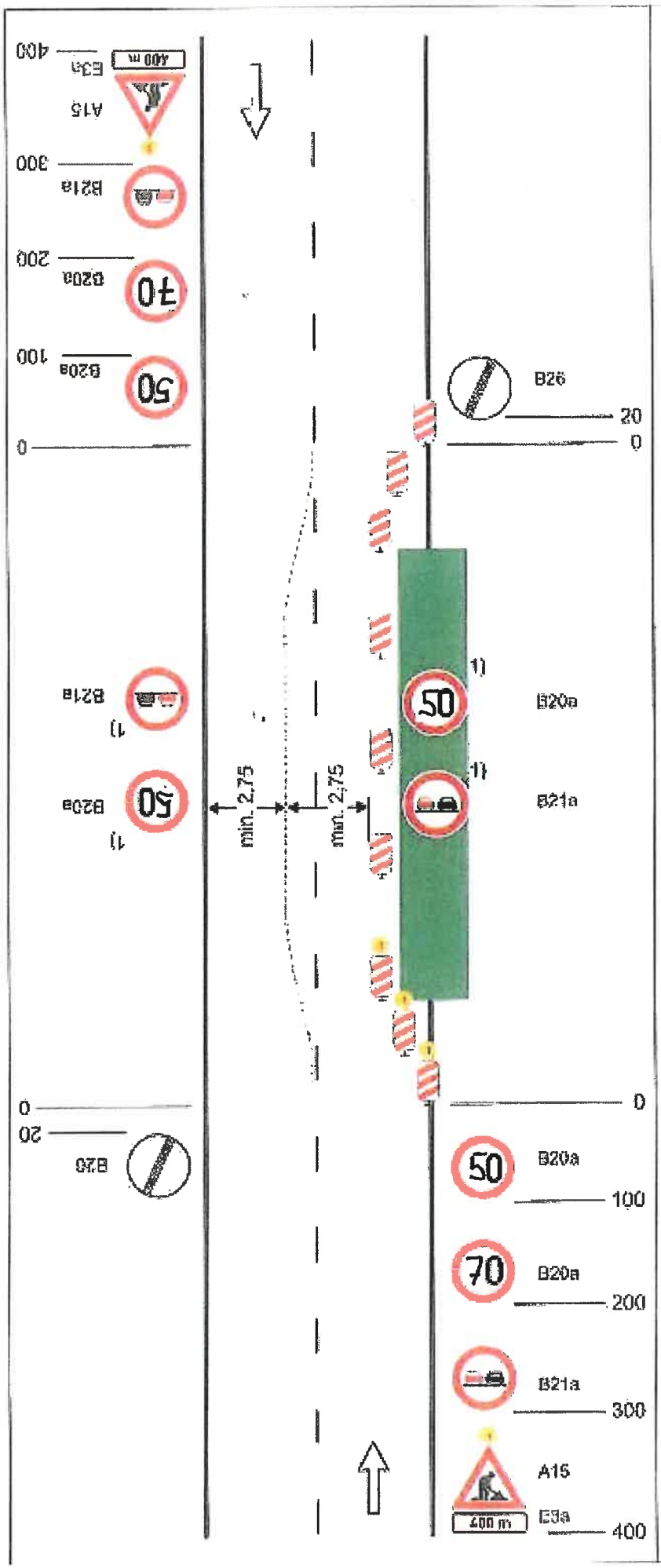

Schéma C/3

Standardní pracovní místo. Práce v jízdním pruhu. Dva pomocné jízdní pruhy.

příčná uzávěra jednostrannými směrovacími deskami

oddělení protisměrných jízdních pruhů podle intenzity provozu zvýrazňujícími deskami, dopravními knoflíky (odstup 0,5 - 1 m) fólií nebo barvou

podélná uzávěra oboustrannými směrovacími deskami
odstup max. 20 m

příčná uzávěra jednostrannými směrovacími deskami

výstražná světla typu 1 na každé směrovací desce

1) opakování v případě podélné uzávěry další než 300 m po 300 m - 500 m

výstražné světlo typu 1 nebo značka umístěna na fluorescenčním podkladu, v protisměru shodné

vzdálenosti v metrech

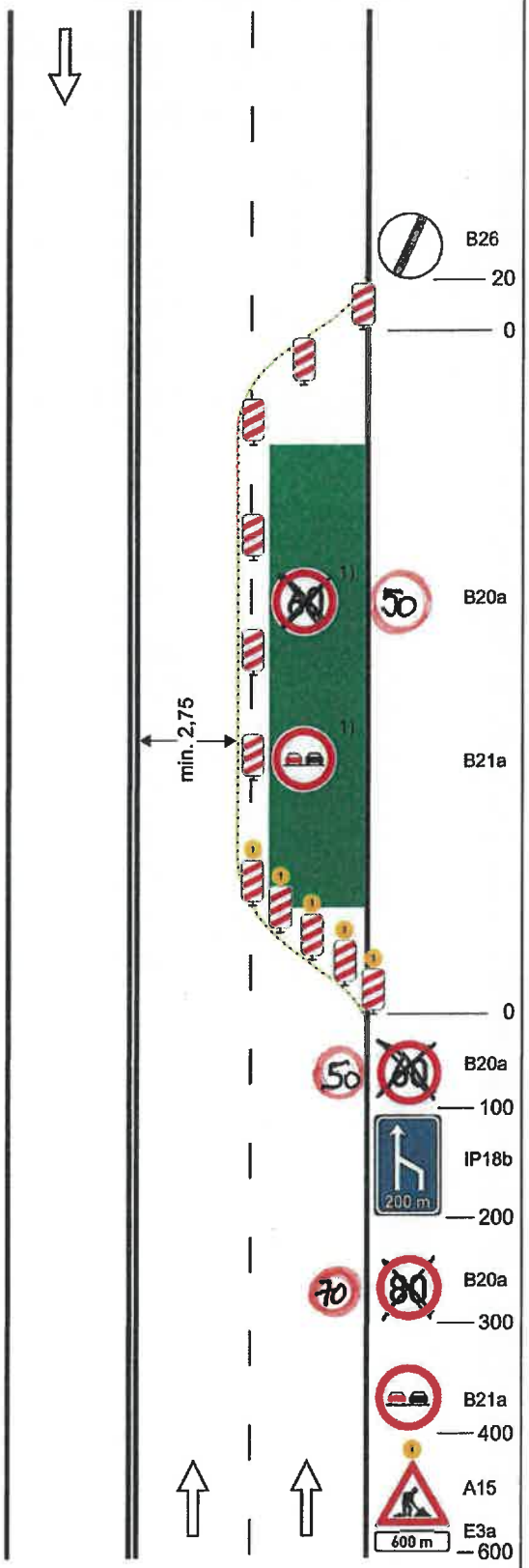

Schéma C/7

Standardní pracovní místo. Vozovka s více jízdními pruhy v jednom směru jízdy. Práce na vnějším jízdním pruhu.

příčná uzávěra jednostrannými směrovacími deskami

vymezení jízdního pruhu dopravními knoflíky (odstup 0,5 - 1 m), fólií nebo barvou doporučeno

podélná uzávěra jednostranný-mi směrovacími deskami odstup max. 20 m

příčná uzávěra jednostrannými směrovacími deskami výstražná světla typu 1 na každé směrovací desce

1) *opakování v případě podélné uzávěry delší než 300 m po 300 m - 500 m*

výstražné světlo typu 1 nebo značka umístěna na fluorescenčním podkladu, v protisměru shodně

vzdálenosti v metrech

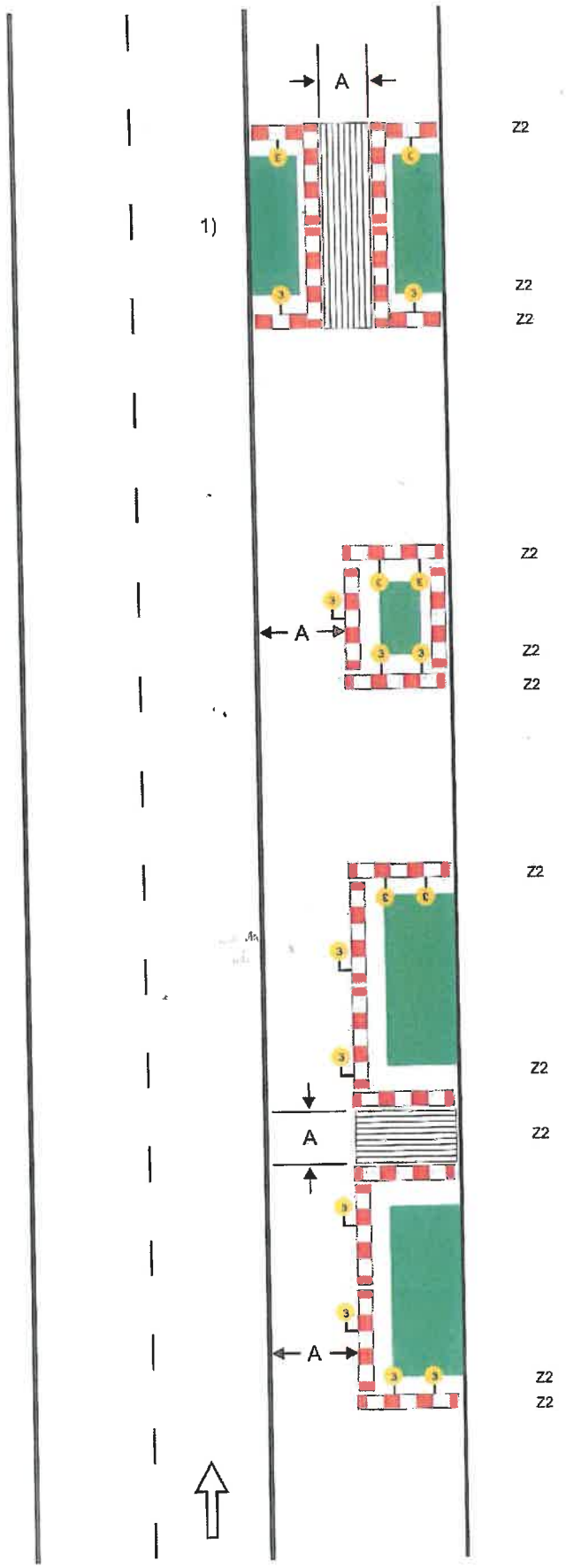

Schéma B/17

Standardní pracovní místo na chodníku, stezce pro cyklisty nebo stezce pro chodce a cyklisty.

podélné uzávěry
dle hloubky výkopu zábranou nebo zábradlím

červená výstražná světla typu 3, podélný odstup do 50 m

příčné uzávěy
dle hloubky výkopu zábranou nebo zábradlím

minimálně jedno červené jednostranné výstražné světlo typu 3 na každé uzávěře

hodnota A
min. 1,5 m nebo šířka stávajícího chodníku nebo stezky

1) označení pracovního místa na vozovce podle schémat B/1, B/2, B/4 až B/6, B/8, B/9, B/12 až B/14.3

Ing. Vojtěch Pokorný

Digitálně podepsal Ing. Vojtěch Pokorný
Datum: 2024.06.07 11:42:55 +02'00'

PROTRACO s. r. o.	Vypracoval Bc. Lukáš Popovič Lpopovic@protraco.cz +420737968928	Datum	14. 03. 2024	
		Formát	A3	
		Měřítko	1:2000	
Příloha Etapa 15		Č. Přílohy	18	

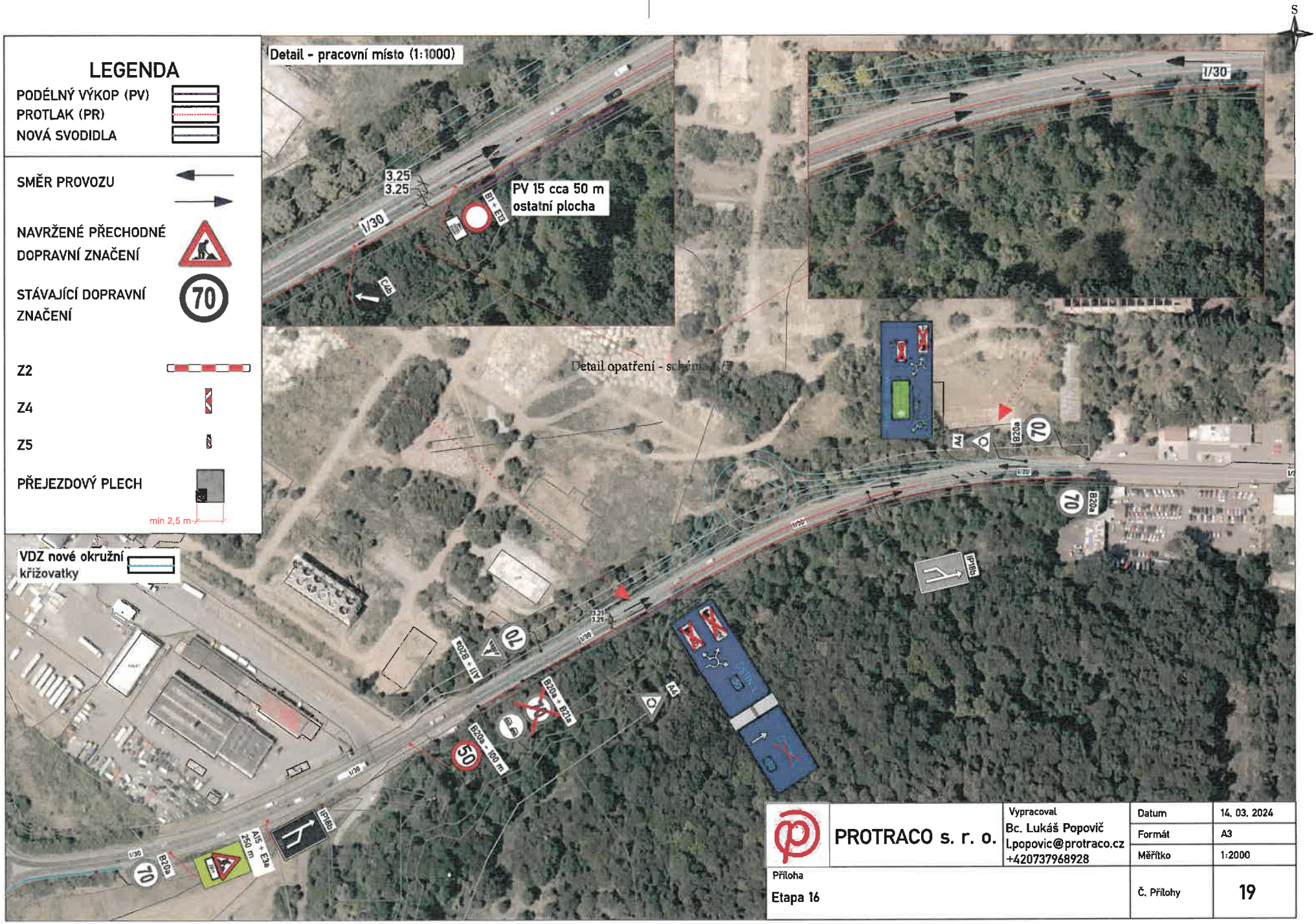

PROTRACO s. r. o.	Vypracoval Bc. Lukáš Popovič l.popovic@protraco.cz +420737968928	Datum	14. 03. 2024
		Formát	A3
		Měřítko	1:2000
Příloha Etapa 16		Č. Přílohy	19

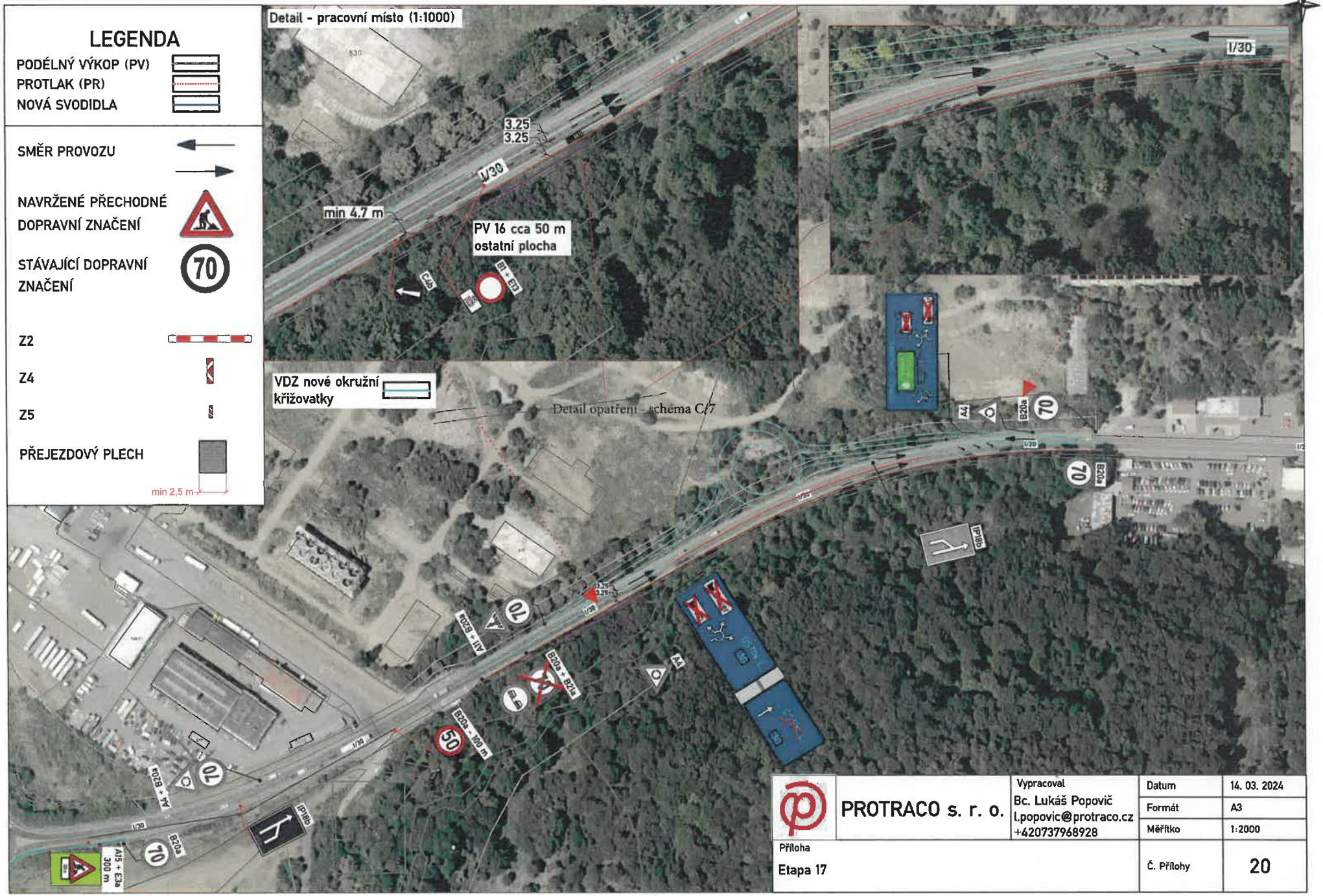
LEGENDA
PODÉLNÝ VÝKOP (PV)
PROTLAK (PR)
NOVÁ SVODIDLA
SMĚR PROVOZU
NAVRŽENÉ PŘECHODNÉ DOPRAVNÍ ZNAČENÍ
STÁVAJÍCÍ DOPRAVNÍ ZNAČENÍ
70
Z2
Z4
Z5
PŘEJEZDOVÝ PLECH
min 2,5 m
Detail - pracovní místo (1:1000)
3.25
3.25
I/30
min 4.7 m
PV 16 cca 50 m
ostatní plocha
B1 + B13
C4b
VDZ nové okružní křižovatky
Detail opatření - schéma C/7
A4
B20a
70
IP18b
A11 + B20a
B20a + B21a
B20a - 100 m
50
A4 + B20a
A15 + E3a
300 m
S
PROTRACO s. r. o.
Vypracoval
Bc. Lukáš Popovič
l.popovic@protraco.cz
+420737968928
Datum
14. 03. 2024
Formát
A3
Měřítko
1:2000
Příloha
Etapa 17
Č. Přílohy
20

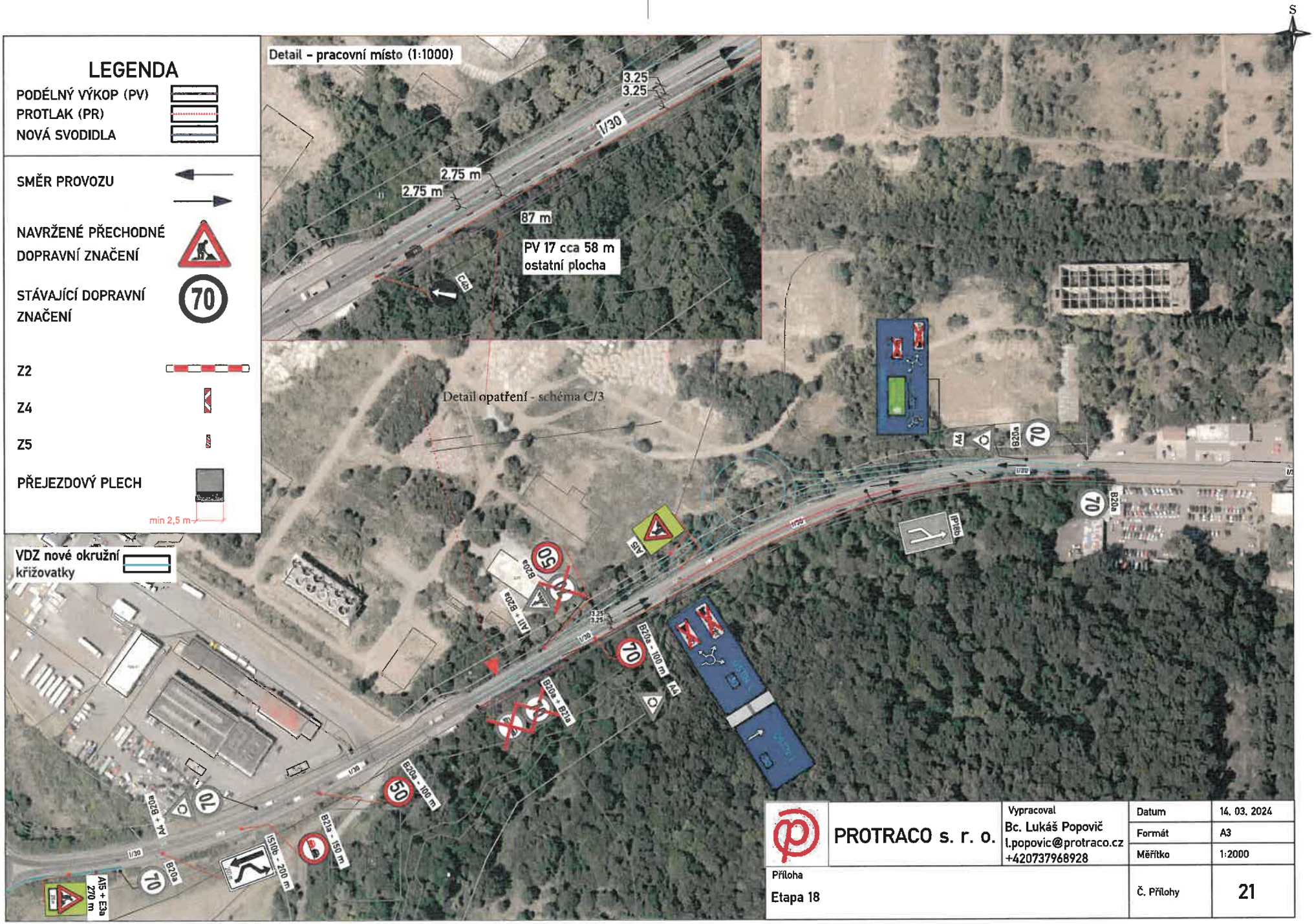

PROTRACO s. r. o.	Vypracoval Bc. Lukáš Popovič l.popovic@protraco.cz +420737968928	Datum	14. 03. 2024	
		Formát	A3	
		Měřítko	1:2000	
Příloha Etapa 18		Č. Přílohy	21	

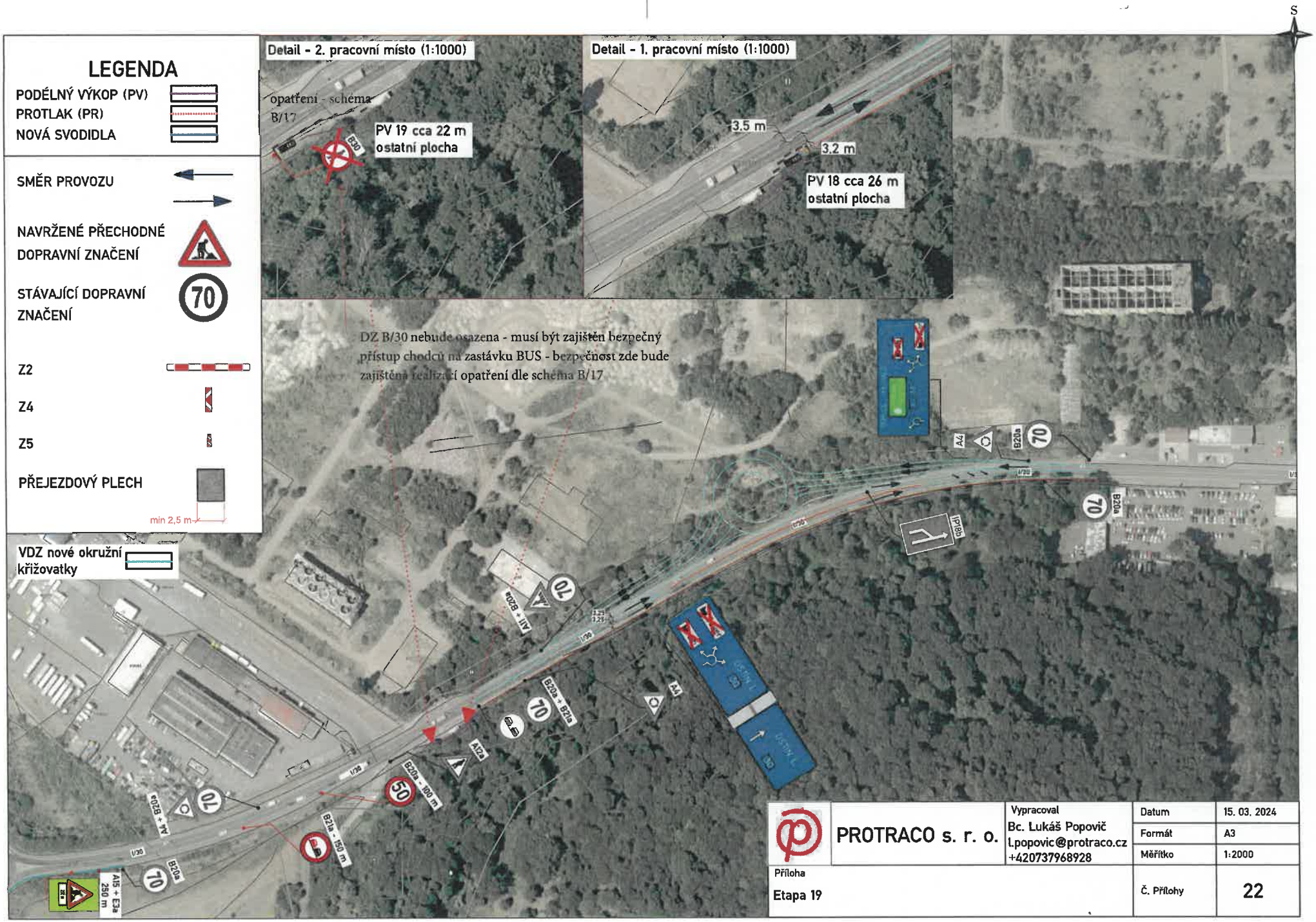
S
LEGENDA
PODÉLNÝ VÝKOP (PV)
PROTLAK (PR)
NOVÁ SVODIDLA
SMĚR PROVOZU
NAVRŽENÉ PŘECHODNÉ DOPRAVNÍ ZNAČENÍ
STÁVAJÍCÍ DOPRAVNÍ ZNAČENÍ
70
Z2
Z4
Z5
PŘEJEZDOVÝ PLECH
min 2,5 m
VDZ nové okružní křižovatky
Detail - 2. pracovní místo (1:1000)
opatření - schéma B/17
PV 19 cca 22 m
ostatní plocha
Detail - 1. pracovní místo (1:1000)
3.5 m
3.2 m
PV 18 cca 26 m
ostatní plocha
DZ B/30 nebude osazena - musí být zajištěn bezpečný přístup chodců na zastávku BUS - bezpečnost zde bude zajištěna realizací opatření dle schéma B/17
A4
B20a
70
B20b
A1 + B20a
B20a + B21a
A12a
B20a - 80 m
50
B21a - 150 m
A15 + E3a
250 m
PROTRACO s. r. o.
Vypracoval
Bc. Lukáš Popovič
l.popovic@protraco.cz
+420737968928
Datum
15. 03. 2024
Formát
A3
Měřítko
1:2000
Příloha
Etapa 19
Č. Přílohy
22

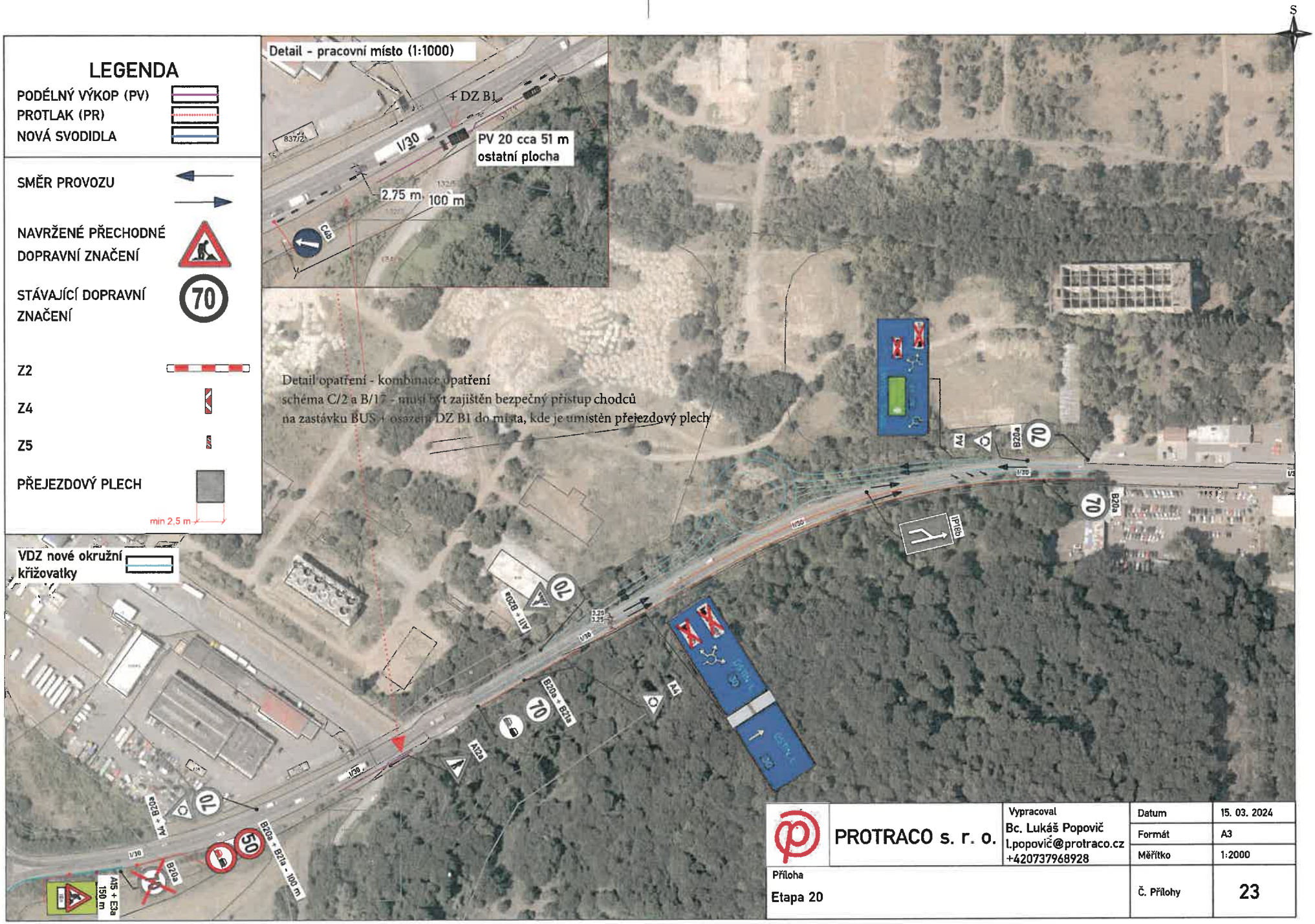
LEGENDA
PODÉLNÝ VÝKOP (PV)
PROTLAK (PR)
NOVÁ SVODIDLA
SMĚR PROVOZU
NAVRŽENÉ PŘECHODNÉ DOPRAVNÍ ZNAČENÍ
STÁVAJÍCÍ DOPRAVNÍ ZNAČENÍ
Z2
Z4
Z5
PŘEJEZDOVÝ PLECH
min 2,5 m
VDZ nové okružní křižovatky
Detail - pracovní místo (1:1000)
+ DZ B1
I/30
PV 20 cca 51 m
ostatní plocha
2.75 m
100 m
Detail opatření - kombinace opatření
schéma C/2 a B/17 - musí být zajištěn bezpečný přístup chodců
na zastávku BUS + osazení DZ B1 do místa, kde je umístěn přejezdový plech
S
PROTRACO s. r. o.
Vypracoval
Bc. Lukáš Popovič
l.popovič@protraco.cz
+420737968928
Datum
15. 03. 2024
Formát
A3
Měřítko
1:2000
Příloha
Etapa 20
Č. Přílohy
23

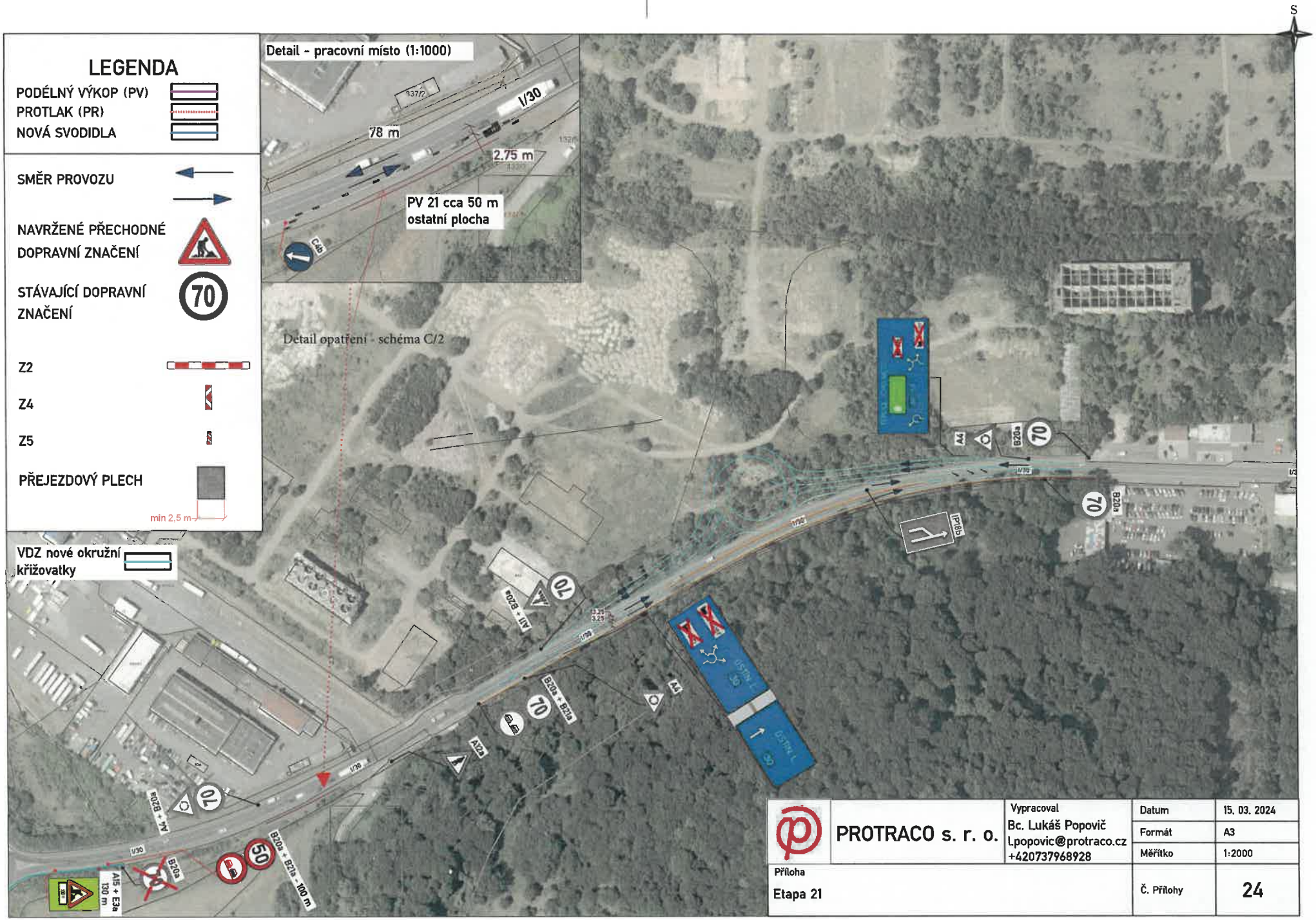

PROTRACO s. r. o.	Vypracoval Bc. Lukáš Popovič l.popovic@protraco.cz +420737968928	Datum	15. 03. 2024
		Formát	A3
		Měřítko	1:2000
Příloha Etapa 21		Č. Přílohy	24

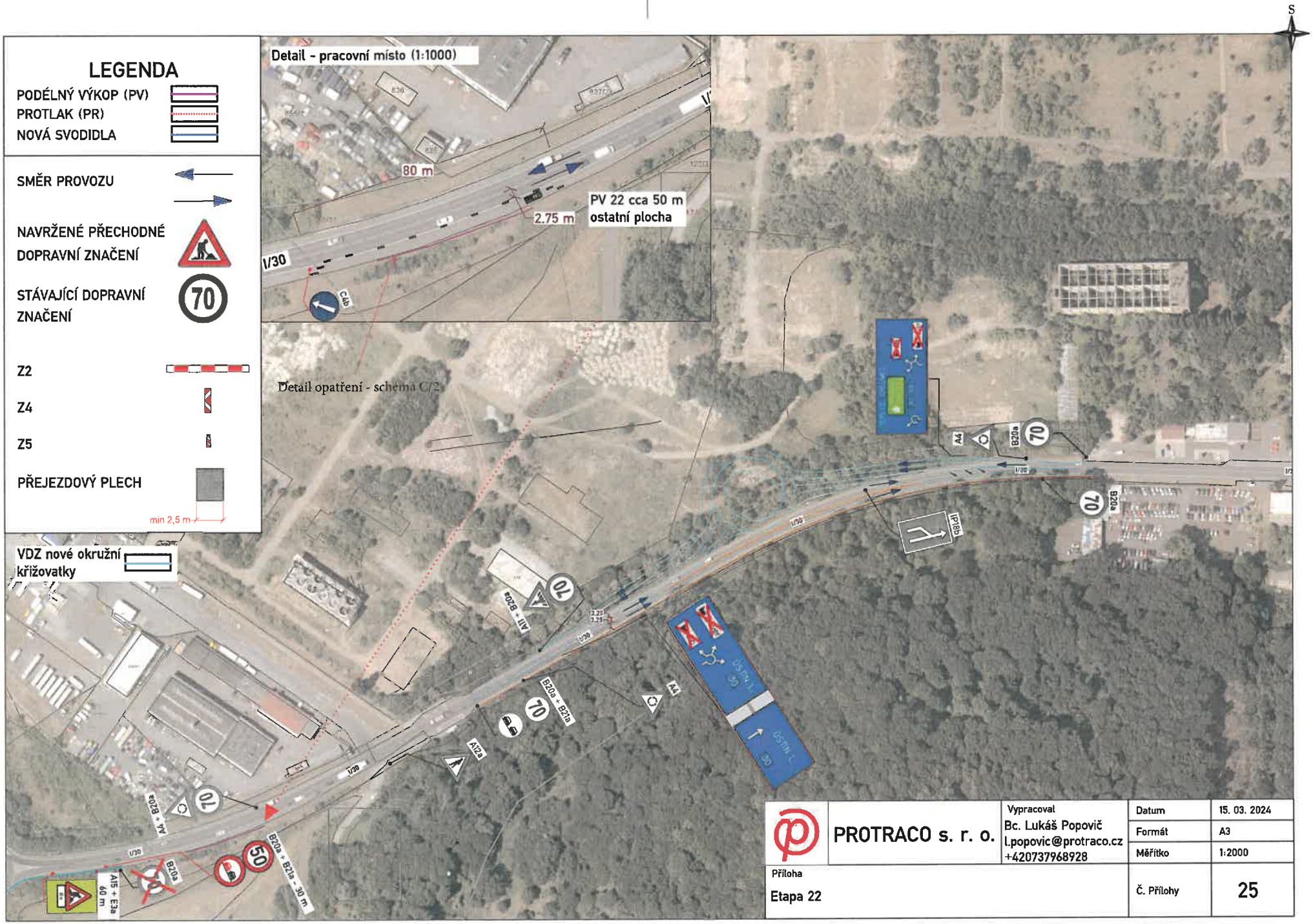

PROTRACO s. r. o.	Vypracoval Bc. Lukáš Popovič l.popovic@protraco.cz +420737968928	Datum	15. 03. 2024
		Formát	A3
		Měřítko	1:2000
Příloha Etapa 22		Č. Přílohy	25

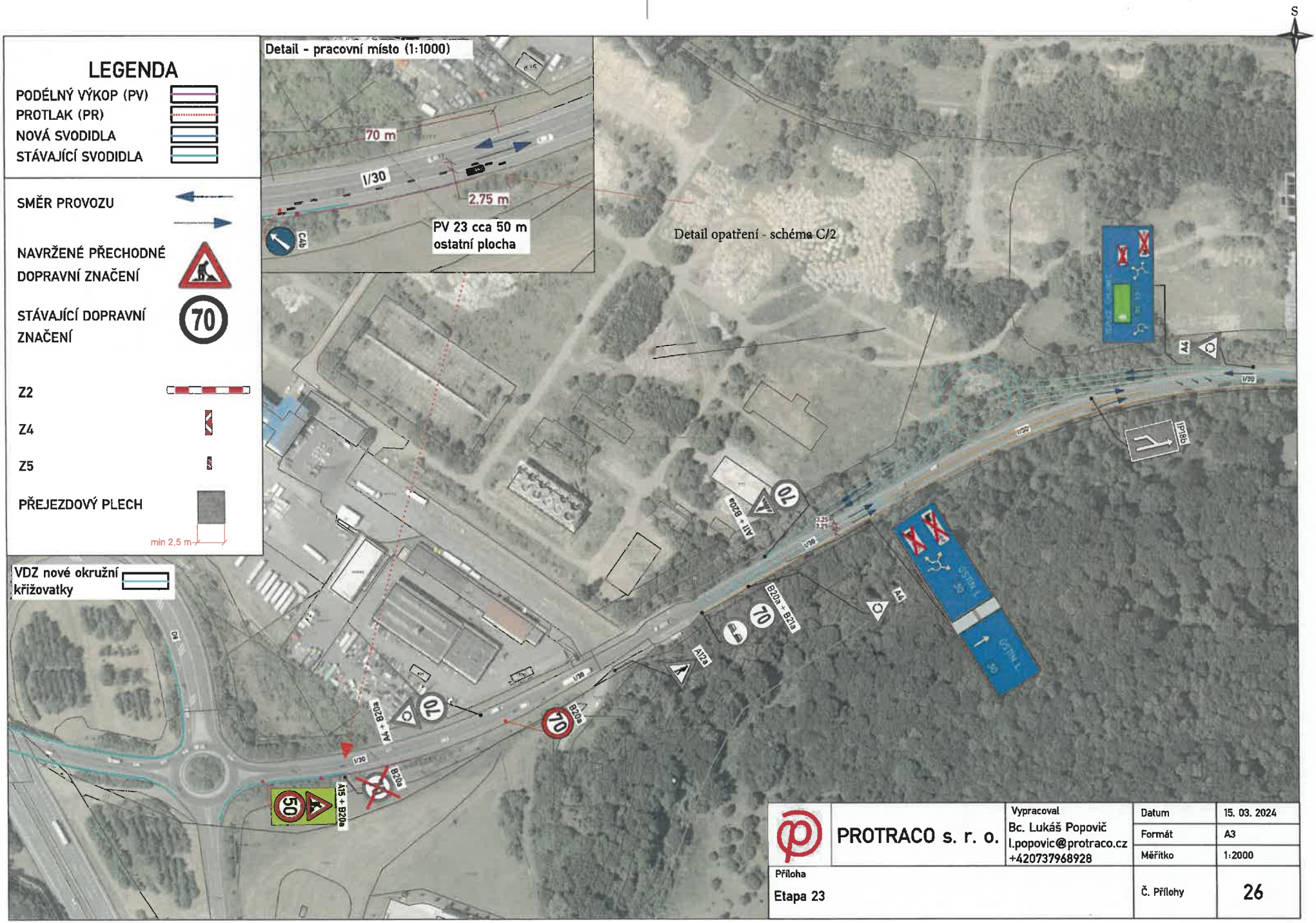
S
LEGENDA
PODÉLNÝ VÝKOP (PV)
PROTLAK (PR)
NOVÁ SVODIDLA
STÁVAJÍCÍ SVODIDLA
SMĚR PROVOZU
NAVRŽENÉ PŘECHODNÉ DOPRAVNÍ ZNAČENÍ
STÁVAJÍCÍ DOPRAVNÍ ZNAČENÍ
70
Z2
Z4
Z5
PŘEJEZDOVÝ PLECH
min 2,5 m
VDZ nové okružní křižovatky
Detail - pracovní místo (1:1000)
70 m
I/30
2.75 m
PV 23 cca 50 m
ostatní plocha
C4b
Detail opatření - schéma C/2
A11 + B20a
B20a + B21a
A12
A4
IP18b
B20a
A15 + B20a
50
PROTRACO s. r. o.
Vypracoval
Bc. Lukáš Popovič
l.popovic@protraco.cz
+420737968928
Datum
15. 03. 2024
Formát
A3
Měřítko
1:2000
Příloha
Etapa 23
Č. Přílohy
26

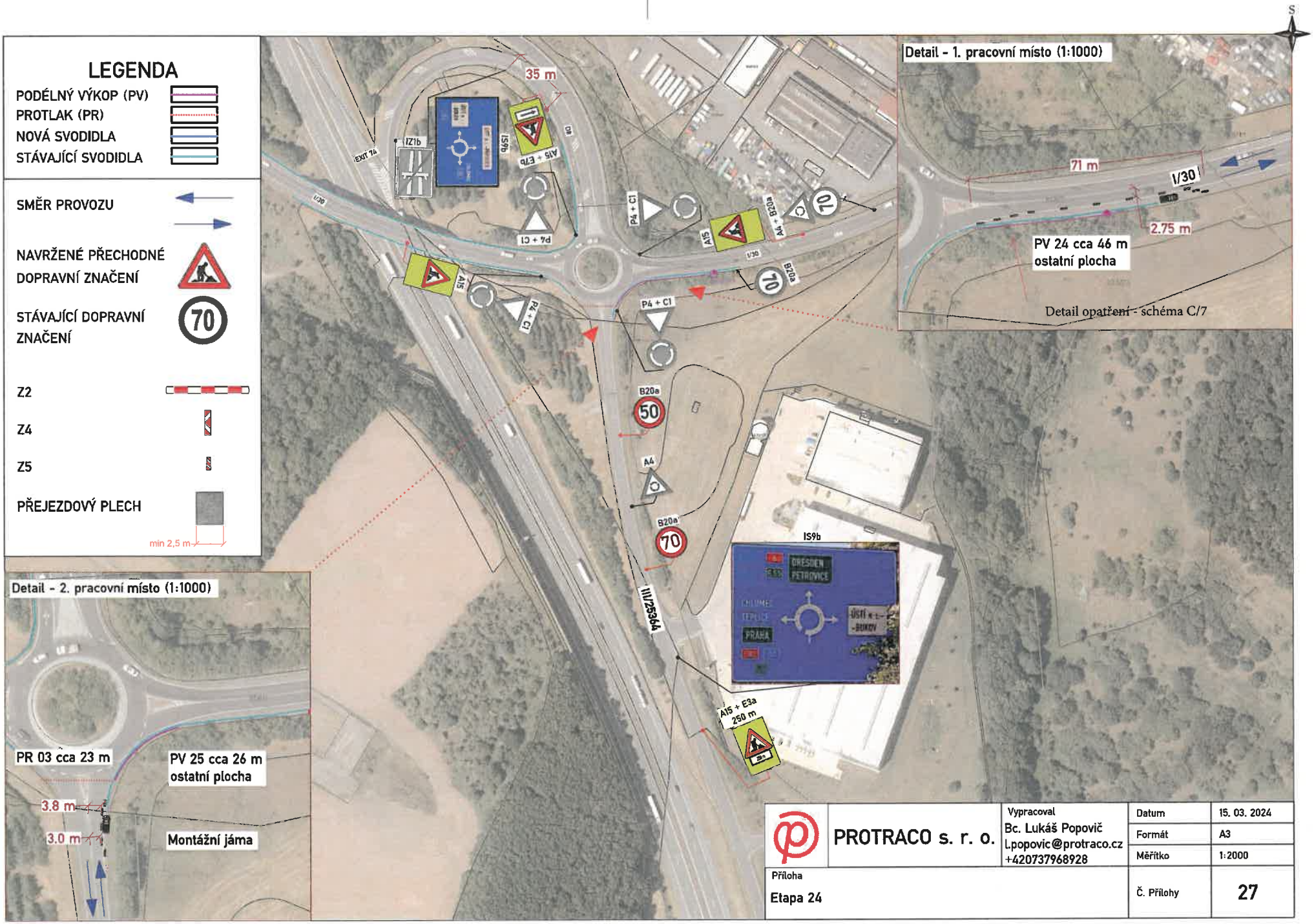

PROTRACO s. r. o.	Vypracoval Bc. Lukáš Popovič l.popovic@protraco.cz +420737968928	Datum	15. 03. 2024
		Formát	A3
		Měřítko	1:2000
Příloha Etapa 24		Č. Přílohy	27

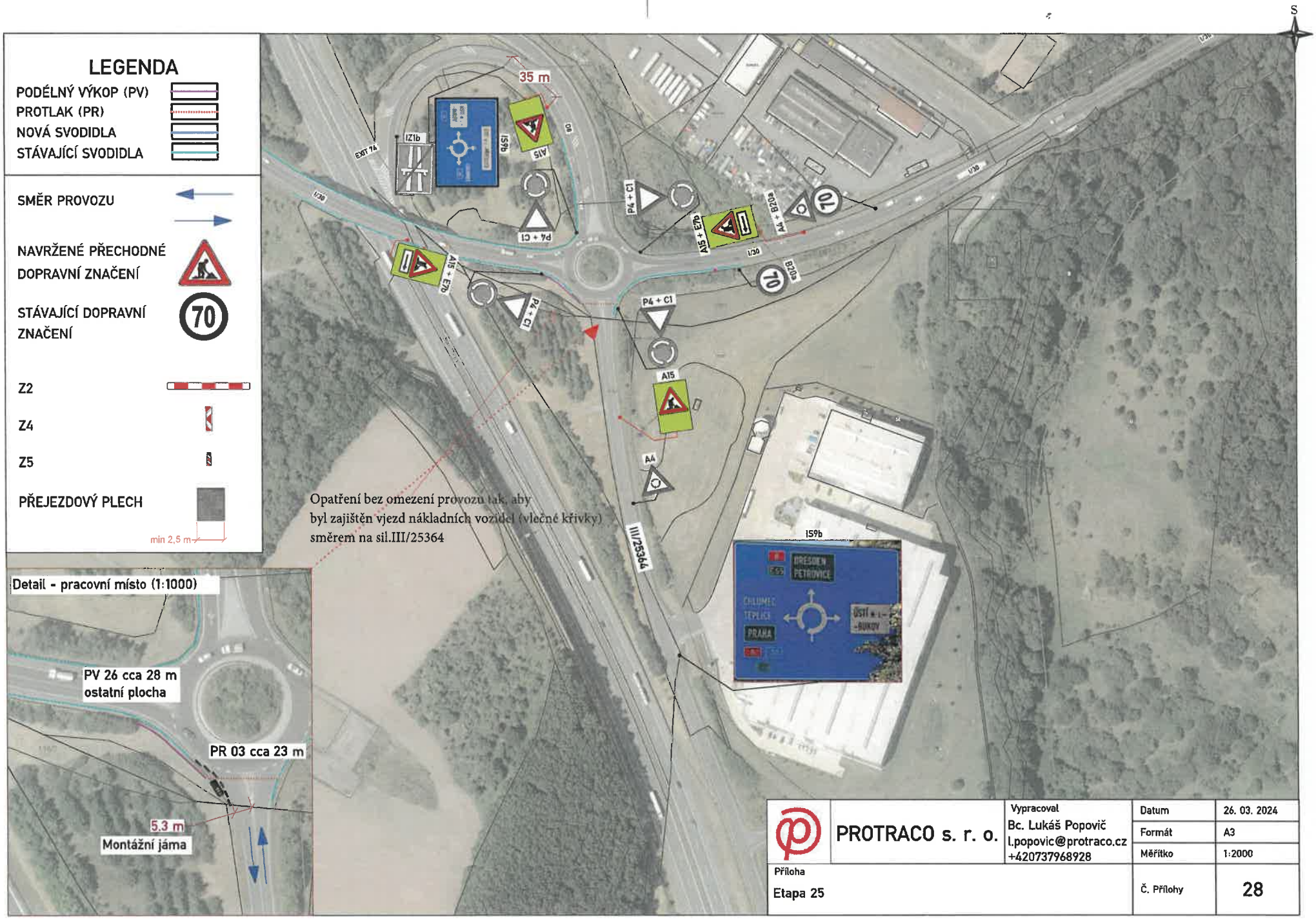

PROTRACO s. r. o.	Vypracoval Bc. Lukáš Popovič l.popovic@protraco.cz +420737968928	Datum	26. 03. 2024
		Formát	A3
		Měřítko	1:2000
Příloha Etapa 25		Č. Přílohy	28

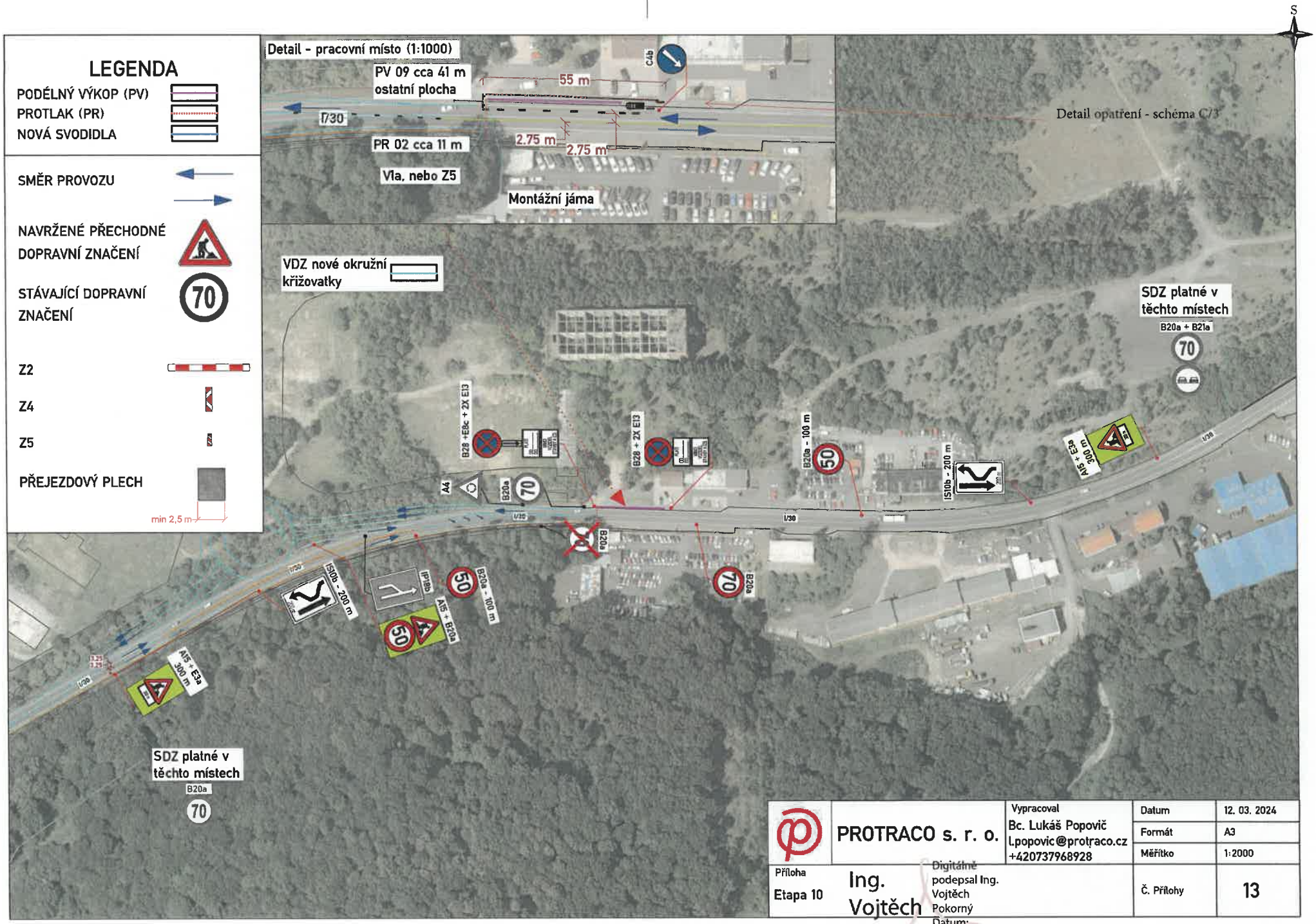

PROTRACO s. r. o.		Vypracoval Bc. Lukáš Popovič l.popovic@protraco.cz +420737968928	Datum	12. 03. 2024
			Formát	A3
			Měřítko	1:2000
Příloha Etapa 10	Ing. Vojtěch Pokorný	Digitálně podepsal Ing. Vojtěch Pokorný Datum: 2024.06.07 10:33:11 +02'00'	Č. Přílohy	13

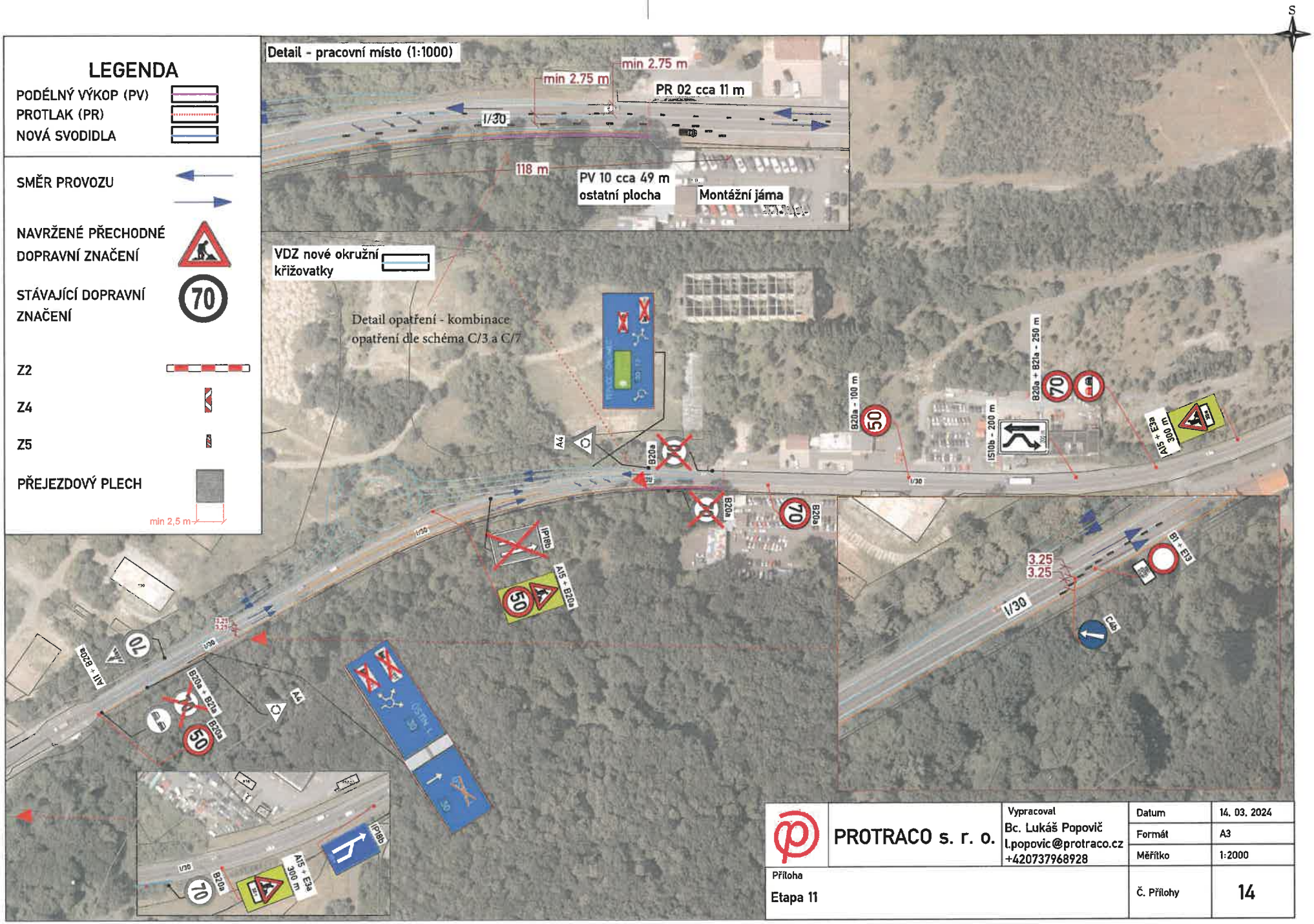
LEGENDA
PODÉLNÝ VÝKOP (PV)
PROTLAK (PR)
NOVÁ SVODIDLA
SMĚR PROVOZU
NAVRŽENÉ PŘECHODNÉ DOPRAVNÍ ZNAČENÍ
STÁVAJÍCÍ DOPRAVNÍ ZNAČENÍ
Z2
Z4
Z5
PŘEJEZDOVÝ PLECH
min 2,5 m
Detail - pracovní místo (1:1000)
min 2.75 m
min 2.75 m
PR 02 cca 11 m
I/30
118 m
PV 10 cca 49 m
ostatní plocha
Montážní jáma
VDZ nové okružní křižovatky
Detail opatření - kombinace opatření dle schéma C/3 a C/7
S
PROTRACO s. r. o.
Vypracoval
Bc. Lukáš Popovič
l.popovic@protraco.cz
+420737968928
Datum
14. 03. 2024
Formát
A3
Měřítko
1:2000
Příloha
Etapa 11
Č. Přílohy
14

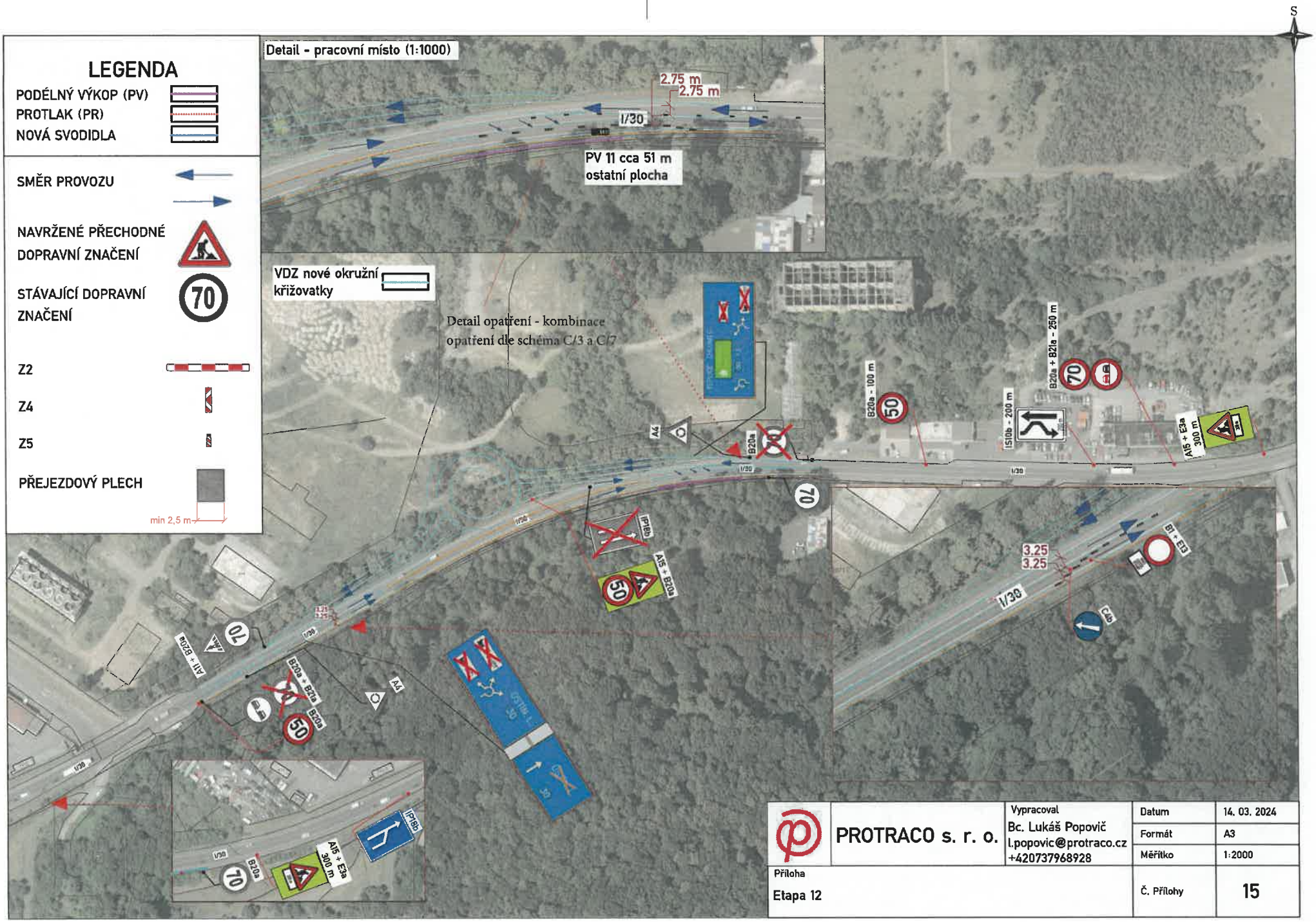

PROTRACO s. r. o.	Vypracoval Bc. Lukáš Popovič l.popovic@protraco.cz +420737968928	Datum	14. 03. 2024	
		Formát	A3	
		Měřítko	1:2000	
Příloha Etapa 12		Č. Přílohy	15	

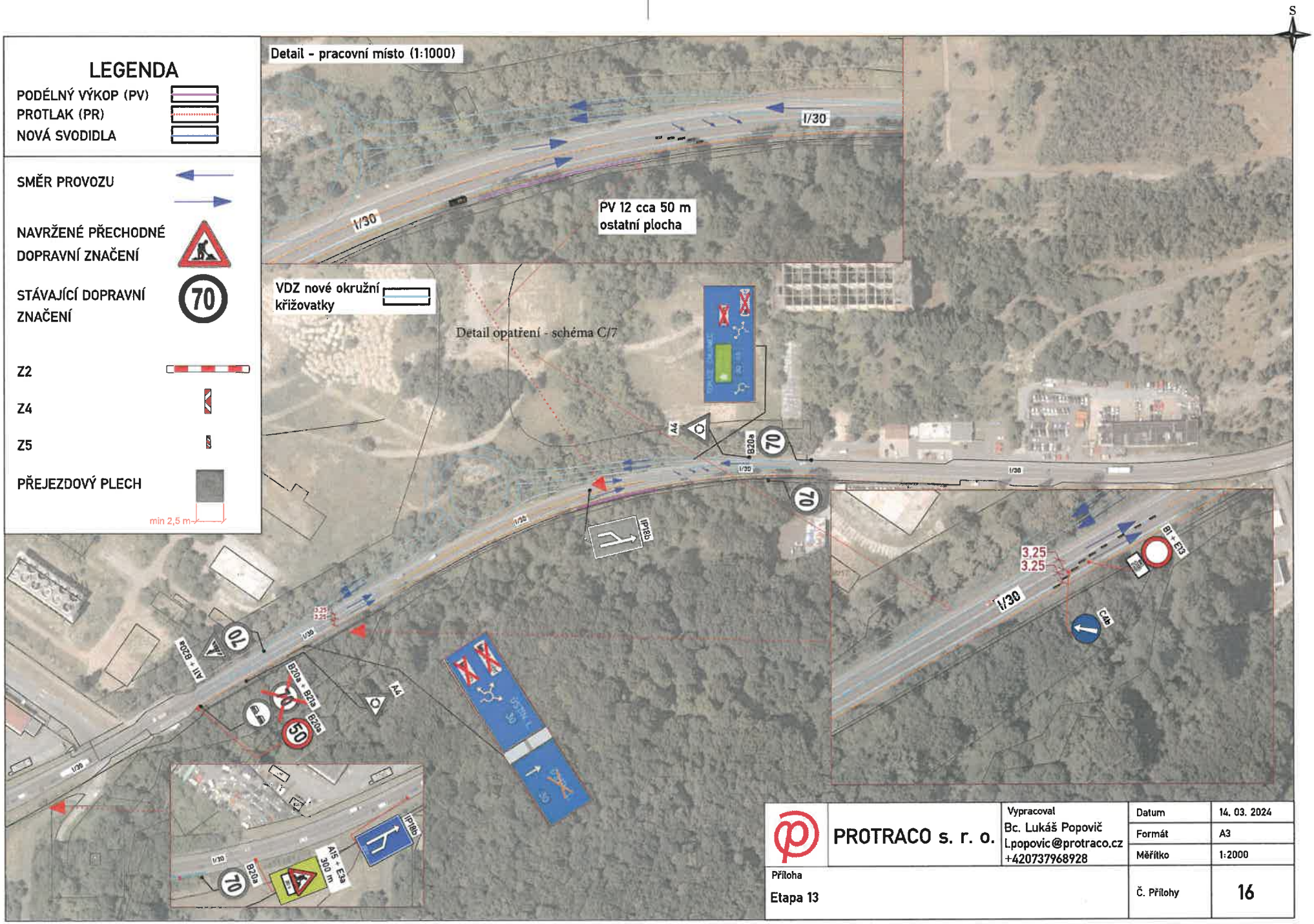

PROTRACO s. r. o.	Vypracoval Bc. Lukáš Popovič l.popovic@protraco.cz +420737968928	Datum	14. 03. 2024
		Formát	A3
		Měřítko	1:2000
Příloha Etapa 13		Č. Přílohy	16

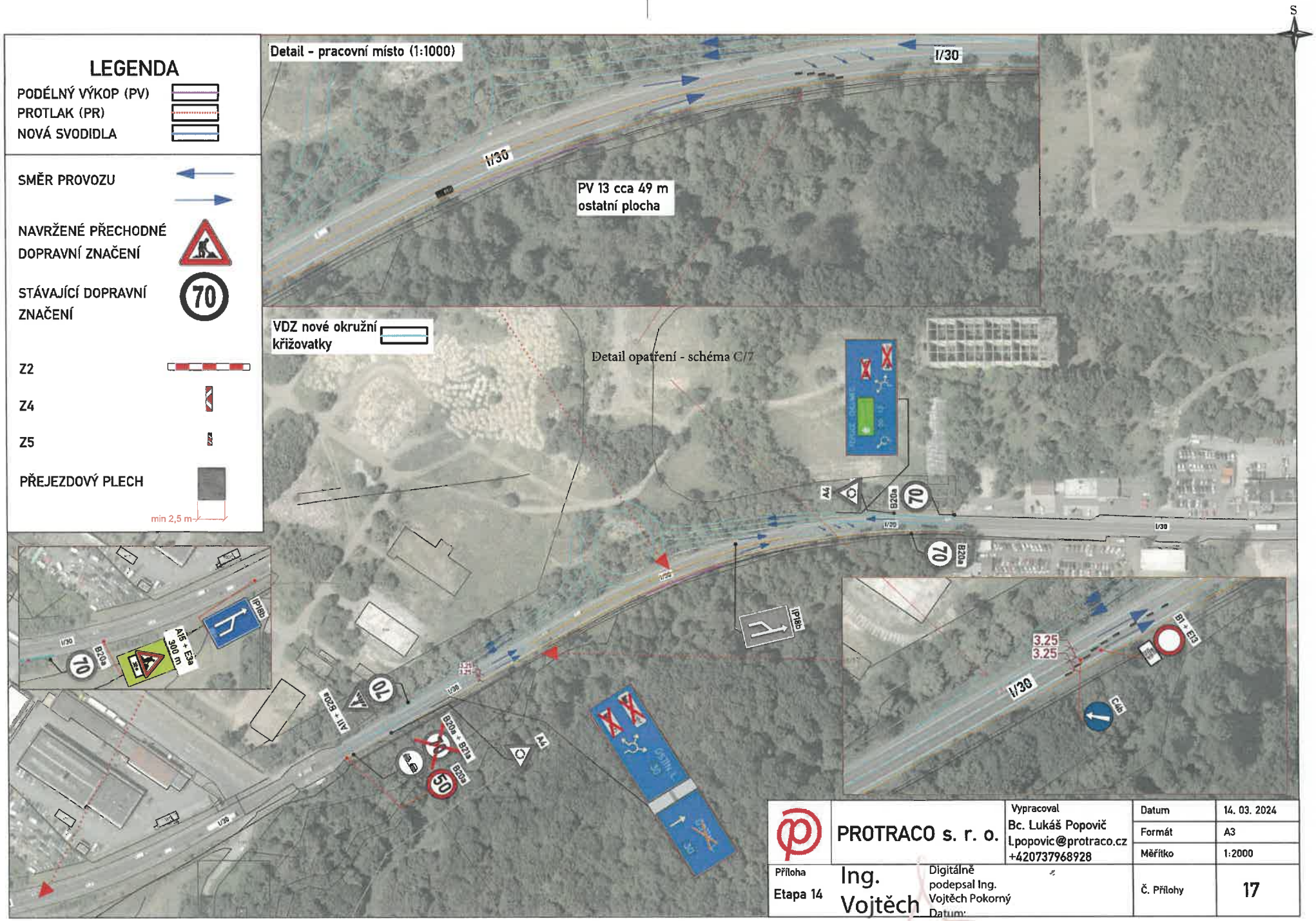

PROTRACO s. r. o.	Vypracoval Bc. Lukáš Popovič l.popovic@protraco.cz +420737968928	Datum	14. 03. 2024	
		Formát	A3	
		Měřítko	1:2000	
Příloha Etapa 14	Ing. Vojtěch Pokorný Digitálně podepsal Ing. Vojtěch Pokorný Datum: 2024.06.07 10:33:32 +02'00'	Č. Přílohy	17	