



# TRIPPER

## S DOPRAVOU ÚSTECKÉHO KRAJE po Dolním Poohří

Velká dobrodružná hra pro celou rodinu

IDS ÚK #004

Autor: Olda



7 hod.



5,5 km



18 úkolů



ANO



ANO



NE



DOPRAVA  
ÚSTECKÉHO  
KRAJE



... NAJDI  
POKLAD

# DOLNÍ POOHŘÍ

Dolní tok řeky Ohře je jedinečnou lokalitou Ústeckého kraje. Najdete zde čtyři nádherná historická královská města, z nichž některá na dnešním výletu navštívíte. Celá oblast, kterou řeka Ohře protéká, je pak proslavena pěstováním chmele. Krajina tu má své kouzlo a naleznete zde mnoho megalitických památek a míst s pozitivní energií. Lounské vrchy pak dokreslují jedinečné panorama, které si i vy dnes budete moci vychutnat.

Datum:



Čas startu:



Čas dokončení:



Počasí:



Účastníci výpravy



.....

.....

.....

.....

.....

Místo pro nalepení absolventské vizitky

Absolventskou vizitku obdržíte ve výdejním místě  
([www.trippercz.com/kdekoupit](http://www.trippercz.com/kdekoupit)).

Další odměny na vás čekají v Tajné sekci na našich  
webových stránkách [www.tripper.cz](http://www.tripper.cz).

# CO BUDETE POTŘEBOVAT

K plnění úkolů budete potřebovat pouze tužku a dobrou náladu.  
K dosažení cíle není potřeba mapy, mobilního telefonu ani navigace.

## JAK POUŽÍVAT TRIPPER

Výlet je sestaven jako řada zastavení na zajímavých místech, kdy znáte pouze místo startu. K dalším zastávkám si již musíte cestu vybojovat pomocí nejrůznějších hádanek, úkolů a rébusů. Pokud úspěšně zdoláte všechny nástrahy celé trasy, budete mít v ruce dostatek indicií k dosažení cíle a nalezení pokladu, odhalení fantoma nebo rozluštění šifry.

Myšlenkou výletu je hledání, objevování a s tím i související bloudění. Nenajdete-li nějaký bod nebo nepůjde-li indicii vyluštit a vy si nebudete vědět rady, nezoufejte. Po dokončení výletu navštivte výdejní místo, informační centrum nebo muzeum, kde vám rádi poradí.



### TRASA

#00

Toto pole slouží k navigaci a k přesunu mezi jednotlivými zastávkami.



### ÚKOL

#00

V tomto poli na vás čekají úkoly, hádanky a rébusy, které musíte vyřešit, abyste mohli pokračovat dále.



### VÍTE, ŽE...

#00

V tomto poli se dozvíte něco zajímavého k místu, kde se právě nacházíte.



## TRIPPER *junior*

Ikona DŮKáčka označuje úkol pro malé cestovatele. Herní plán a návod pro děti najdete na konci brožurky.

Chcete vědět vše o nových dobrodružných výletech?  
Přidejte si nás na Facebooku a Instagramu.



[facebook.com/tripper.cz](https://facebook.com/tripper.cz)



[instagram.com/tripper.cz](https://instagram.com/tripper.cz)



## START

#01

Vlakové nádraží Chomutov

**Soboty, neděle a státem uznané svátky.**

**Přejeme šťastnou cestu!**



**Čas startu: 8:00**



Kdy:



Jak:



Kam:



## TRASA

#04

Vyjděte z nádraží a vydejte se rovně Rooseveltovou třídou k mostu přes Ohři, kolem zahrádkářské kolonie až na křižovatku s ulicí Nádražní schody. Tou pokračujte vzhůru až ke schodům. Ty vyjděte a zahněte vpravo. Dojděte k synagoze.

#05



## ÚKOL

#02

Z boku nádražní budovy je na zdi umístěna deska s vlajkou EU. Na trati 130 vezměte poslední dvě písmena z prvního slova názvu města nad Ohři, pak čtvrté písmeno města před Chomutovem a z názvu fondu 6. písmeno, k tomu první písmeno abecedy a máte výstupní stanici.



## ÚKOL

#06

Číslo kovové informační tabule, která je na zdi synagogy umístěna, vám určí hodinu odjezdu. Počet písmen Č v řádku textu, který obsahuje zmínku o křišťálu, udává desítky minut. Odečtete poslední číslici letopočtu dokončení stavby synagogy od předposlední číslice a dostanete jednotky minut (např. 11, 3, 8 = 11:38).



## ÚKOL

#03

Podle turistického ukazatele před nádražní budovou dojdete po 6 km do jednoho místa, které začíná na stejné písmeno jako jedno z míst úkrytu pokladu. To můžete vyškrtnout.



## ÚKOL

#07

Ze seznamu možných míst úkrytu pokladu vyškrtněte to, které je spojeno s městem, ve kterém nyní jste.



## TRASA

#08

Zády k hlavnímu vchodu do synagogy se dejte vpravo a hned první odbočkou po 10 metrech vlevo. Projděte kolem chmelnice a vstupte na náměstí. Dojděte k velkému kamennému sloupu se sochami uprostřed náměstí.



## ÚKOL

#12

První tři písmena měsíce v roce 2001, kdy byl zdejší nález učiněn, vám odhalí místo, které můžete z našeho seznamu vyškrtnout.



#09



## TRASA

#13

Tímto směrem na obrázku opusťte náměstí, dojděte ke kruhovému objezdu, který přejděte rovně. Po pravé straně, pod dvěma velkými stromy se dejte úzkou uličkou vpravo. Z ní odbočte první ulicí vlevo a přejděte náměstí k velké prosklené budově.



## VÍTE, ŽE...

#10

... v roce 2020 v Ústeckém kraji České dráhy provozují denně 856 vlaků, které ujedou každý den přes třicet tisíc kilometrů? České dráhy tak i nadále zůstávají nejvýznamnějším železničním dopravcem v Ústeckém kraji.



#14



## ÚKOL

#11

Poblíž sloupu byl nalezen hrob nejstaršího pivaře. Najděte řádek českého textu, který začíná písmenem H a končí O. Z písmen prvních tří slov lze poskládat pouze jedno z následujících slov: VLAK, BUS, MHD. Čím tedy pojedete?



## ÚKOL

#15

Projděte kolem tramvajové zastávky a zahněte vpravo do ulice. Na zdejšími orloji je velký zlatý nápis, který vám dá odpověď na otázku: Kam jedete? První písmeno druhého slova, poslední písmeno prvního, druhé písmeno druhého, páté písmeno prvního a máte to! **Vystupte v předposlední stanici!**

## ÚKOL

#16

Nedaleko orloje naleznete na zdi domu zmínku o prodeji speciálních piv, která má v názvu řadovou číslovku (první, druhý atp.). Stejně pořadové číslo má i úkryt, kde poklad uschovaný není.



Kdy:



Jak:



Kam:

## FOTO

#17

Dvěmi pod orlojem vejděte do dvora a udělejte si se zdejší starousedlíkem památeční fotku.

Soutěžní fotografii nám zašlete na email [soutez@tripper.cz](mailto:soutez@tripper.cz) a vyhrajte další skvělé výlety TRIPPER.



## TRASA

Vystupte z dopravního prostředku a dejte se vlevo. Po cca 20 metrech přejděte po přechodu ulici na druhou stranu a dojděte k památníku z druhé světové války v malém parčíku.



## TIP NA CESTU

#18

Vystoupejte na rozhlednu v Chrámu chmele a piva a pokochejte se výhledem na město.



## ÚKOL

#21

Český text na památníku obsahuje jedno datum. Pokud sečtete číslovky dne a měsíce, dostanete hodinu odjezdu. Počet písmen N v příjmení autora památníku spolu s třetí číslicí letopočtu vzniku vám prozradí minuty odjezdu.



## TRASA

#19

Odtud je to k místu odjezdu vašeho spoje 10 min. chůze. Rozvrhněte si dobře zbývající čas, abyste nezmeškali přesun do další destinace. Vraťte se zpět stejnou cestou ke kruhovému objezdu, vedle kterého je místo odjezdu.



## ÚKOL

#22

Stejný text ukrývá také jedno nesprávné místo, kde poklad není. První písmeno z názvu města, třetí písmeno od konce prvního řádku, 1. písmeno 2. řádku a poslední písmena 3. a 1. řádku. Už víte?



## TRASA

#23

Zády k památníku přejděte několik metrů k chodníku a dejte se ulicí vpravo. Po 300 m dojdete k městské bráně na obrázku.



## VÍTE, ŽE...

#27

... Integrovaný dopravní systém Dopravy Ústeckého kraje začal fungovat 1.1.2015 a letos tak slaví 5 let od svého vzniku?



#24



## TRASA

#28

Projděte branou do historického centra města a stále rovně dojdete na náměstí. Zastavte se u sochy Mistra Jana Husa.



## ÚKOL

#25

Na modré infotabuli zjistěte, co bylo v roce 1842 v havarijním stavu. Ze získaného slova vezměte první 4 písmena a přidejte k nim první písmeno posledního řádku textu. Získali jste místo odjezdu a tím i dopravní prostředek.



#29



## ÚKOL

#26

První písmeno předposledního řádku celého textu na tabuli, poslední písmeno třetího řádku a předposlední písmeno prvního řádku vám napoví, kde se poklad neukrývá.



## ÚKOL

#30

Podstavec sochy na sobě nese dva nápisy. Podle orientace sochy je můžeme rozdělit na Přední a Zadní Nápis. Každý o několika Řádcích a Písmenech. Rozluštěte tedy následující šifru, ať víte, kam jedete:

ZN1Ř1S4P – PN2Ř1S5P –  
ZN5Ř2S1P – PN1Ř1S1P



## TRASA

#31

Na protilehlém konci náměstí se nachází Městské informační centrum. Tam vám poradí s posledním úkolem, cestou do místa odjezdu (z náměstí 20 min) a případně doporučí dobrou restauraci. Přeci jen bude čas oběda.



## TRASA

#35

Nastupte a kochejte se krajinou. Vystupte ve správné stanici/zastávce a pokračujte dle následujících instrukcí.



## ÚKOL

#32

Pokud budete obědvat v centru města, úkol můžete splnit cestou do místa odjezdu.

Posledním úkolem v tomto městě je zjistit, kde se nachází předmět na obrázku. Z tabulky umístěné před ním zjistěte příjmení autora a osoby, které je dílo věnováno. Obě začínají na písmeno, na které začíná jméno v jednom z míst úkrytu pokladu.



Kdy:



Jak:



Kam:



#33



## ÚKOL

#36

V nádražní hale co nejrychleji najdete chemičku – tedy paní s baňkou v ruce, která pracuje v chemické továrně. Je-li za ní:

- a) vlak – pojedete vlakem směr Chomutov,
- b) voják – pojedete autobusem MHD č. 5,
- c) stožár el. vedení – pojedete tramvají č. 2.

Použijte nejbližší možný spoj v daném směru.



## TIP NA CESTU

#34

Na cestu je třeba řádně se posílit. Proto vám doporučujeme dát si nyní oběd.



## ÚKOL

#37

Číslo spoje, kterým pojedete, je shodné s pořadovým číslem místa, kde byste poklad hledali marně.





## ÚKOL

#38

Z informační tabule/billboardu v nádražní hale zjistěte, která společnost zde zajišťuje připojení k WiFi. Počet slov v posledním řádku textu na této tabuli odhalí, na kolikáté zastávce/stanici máte vystoupit (nástupní stanice se nepočítá).



## TRASA

#41

Nyní již znáte místo úkrytu pokladu. **Sdělte jej obsluze zdejšího muzea a vyzvedněte si svou zaslouženou odměnu.**



## TRASA

#39

Vystupte na zastávce a podchodem vlevo vyjděte na ulici. Dejte se vpravo a u kruhového objezdu vlevo směrem k nákupní zóně a čerpací stanici Shell u kruhového objezdu. Přejděte k veliké budově muzea za kruhovým objezdem.



## TRASA

#42

Stejnou cestou se nyní vraťte zpět na nádraží. Nejbližší spoje do Chomutova odjíždějí v 15:06, 15:10, 15:32 a 16:06.



## ÚKOL

#40

Nad vstupem do muzea je umístěno jedno zvíře. A nad ním dvě velká písmena. To vpravo je počátečním písmenem posledního falešného úkrytu pokladu.




## CÍL


#43

Gratulujeme vám k úspěšnému dokončení dnešního výletu. Věříme, že se vám cesta Dolním Poohřím líbila, a budeme se na vás těšit na některé z dalších tras brzy na viděnou.






# TRIPPER *junior*




SUD



RYBA



MIMINKO



VLAK



SOVA



Vyškrtávejte obrázky. Během cesty vám napoví ikonka chameleona DŮKáčka u úkolů pro dospěléky. Zbýlý obrázek vybarvěte, vyfotťe a fotku nám zašlete na adresu [soutez@tripper.cz](mailto:soutez@tripper.cz) spolu s křestním jménem dítěte.

# Místo pokladu

Podle odpovědí v úkolech vyškrtávejte místa, kde poklad není ukrytý.

1. Oldřichův dub v Peruci
2. zámek Krásný Dvůr
3. Chrám chmele a piva v Žatci
4. Lázně Evženie Klášterec n. Ohří
5. zámek Klášterec n. Ohří
6. hrad Kadaň
7. zámek Stekník
8. kostel sv. Mikuláše Louny
9. nedokončený chrám v Panenském Týnci
10. rozhledna na Červeňáku

První slovo z názvu místa pokladu použijte na výdejním místě k získání neprodejné absolventské turistické vizitky a zároveň jako heslo pro vstup do Tajné sekce na našem webu [www.tripper.cz](http://www.tripper.cz) ke stažení pamětního diplomu. Heslo vždy zadávejte bez mezer, diakritiky a malými písmeny, např. „Žabáčkova ulička“ jako „zabackova“.

**Děkujeme, že jste strávili volný čas s výletem TRIPPER, a budeme se na vás těšit příště u dalšího velkého dobrodružství.**





**DOPRAVA  
ÚSTECKÉHO  
KRAJE**

## **Víkendové a sváteční výlety s DÚK od jara až do podzimu**



**Nostalgičké motoráčky  
Cyklovlaky a cyklobusy  
Turistické loďe  
Přeshraniční linky**

[www.dopravauk.cz](http://www.dopravauk.cz)

# S jízdenkou Dopravy Ústeckého kraje (DÚK) můžete jezdit po Ústeckém kraji autobusy, vlaky, loděmi i většinou MHD.

## Oblast platnosti Tarifu DÚK



zelené meziměstské linkové autobusy - kompletně v Tarifu DÚK



autobusové linky PID - částečně v Tarifu DÚK (platí jen papírové jízdenky)



všechny železniční linky včetně sezónních turistických vlaků mimo vlaky typu EC a EX (Eurocity a Expres)



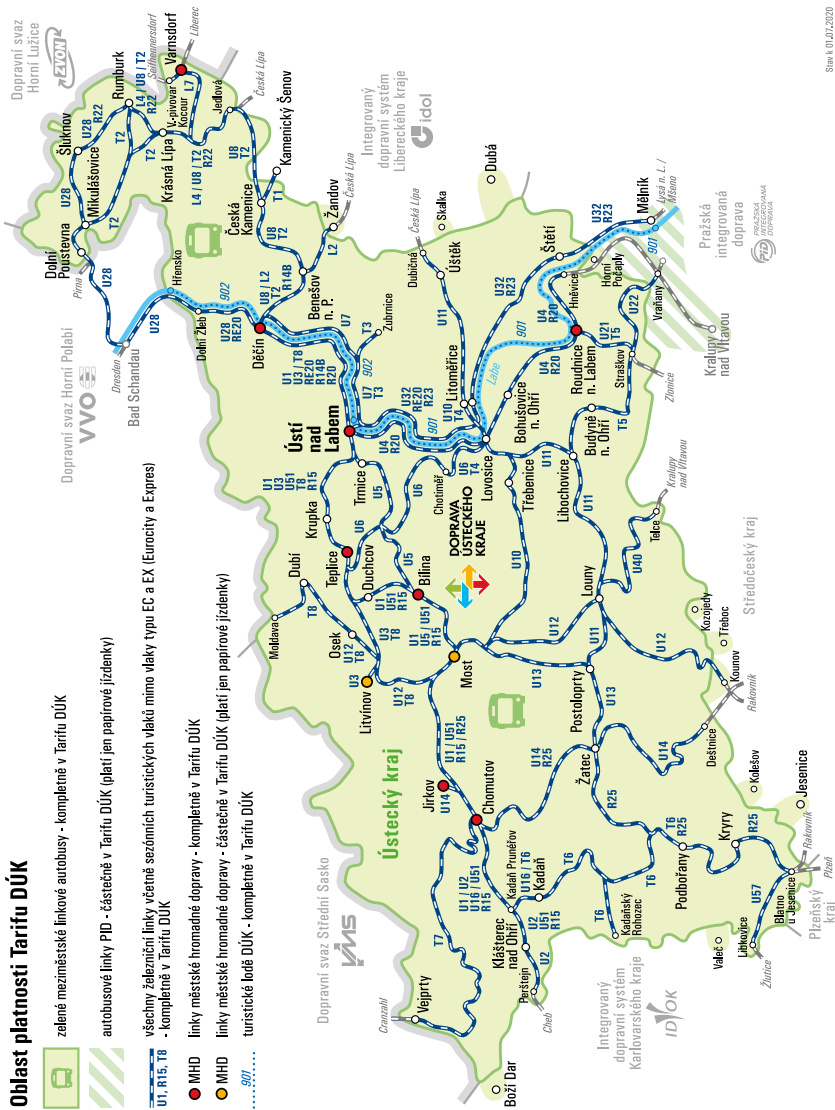
linky městské hromadné dopravy - kompletně v Tarifu DÚK





linky městské hromadné dopravy - částečně v Tarifu DÚK (platí jen papírové jízdenky)



turistické lodě DÚK - kompletně v Tarifu DÚK



# Unikni z labyrintu



Sestaň tým

Sbirej body

Ziskej bonusu



**DOPRAVA  
ÚSTECKÉHO  
KRAJE**

5<sup>let</sup>  
**DÚK**  
Bad Schanau  
2015-2020



#dopravausteckehokraje



[www.facebook.com/dopravauk.cz](https://www.facebook.com/dopravauk.cz)



Centrální dispečink DÚK: +420 475 657 657



Jízdní řád, konkrétní cenu jízdného,  
online polohu vašeho spoje a aktuální informace o provozu  
naleznete na [www.dopravauk.cz](http://www.dopravauk.cz)



# Kupon do SÍŇE SLÁVY

IDS ÚK #004  
Dolní Poohří



## TRIPPER



Podělte se s námi o vaše zážitky a fotografie z tohoto výletu.  
Odkaz na náš facebook najdete pomocí QR kódu.

IDS ÚK #004 | Dolní Poohří

**Kupon na  
absolventskou  
vizitku**



**S DOPRAVOU  
ÚSTECKÉHO KRAJE  
MŮŽETE VYRAZIT  
NA DALŠÍ VÝLETY**

**... do Krušných hor  
... do Českého středohoří  
... do Českého Švýcarska**

V době vytvoření byla tato trasa průjezdná/schůdná a umožňovala úspěšné dokončení výletu. Za pozdější změny na trase nenese vydavatel žádnou odpovědnost.

Vydává Ústecký kraj, Velká Hradební 3118, 400 02 Ústí nad Labem  
Informace Dopravy Ústeckého kraje č. 38/2020  
Uzávěrka 19. 6. 2020. Změna platnosti údajů vyhrazena.

**Každý účastník tohoto výletu jej podniká na své vlastní riziko a zodpovědnost a je povinen dbát pravidel silničního provozu a právního řádu ČR.**



Tísňová linka **112**



[www.tripper.cz](http://www.tripper.cz)



[info@tripper.cz](mailto:info@tripper.cz)



+420 608 975 563